



SEZNAM PŘÍLOH

- Záznam z jednání ze dne 27.10.2015
- Cetin a.s.
- RWE Distribuční služby, s.r.o.
- E.ON Servisní, s.r.o.
- ČEZ Distribuce, a.s.
- ČEZ ICT, a.s.
- ČEZ Obnovitelné zdroje, s.r.o.
- Moravská vodárenská, a.s.
- UNI Promotion s.r.o.
- České Radiokomunikace, a.s.
- Vodafone Czech Republic a.s.
- T-Mobile, a.s.
- RM GAS, s.r.o.
- SŽDC
- ČD - Telematika
- Hasičský záchranný sbor Zlínského kraje
- Krajská hygienická stanice Zlínského kraje
- Povodí Moravy, s.p.
- Obec Spytihněv
- Krajský úřad Zlínského kraje, odbor ŽP
- Městský úřad Otrokovice, odbor ŽP – souhrnné stanovisko
- Městský úřad Otrokovice, odbor dopravně -správní
- Krajské ředitelství policie Zl.kraje, DI Zlín
- Městský úřad Napajedla, stavební úřad

DSP, PDPS

Hlavní inženýr projektu:	Ing. Radoslav HOLÝ		 Majdalenky 19, 638 00 Brno Tel., fax: 545 222 037 E-mail: info@rusar.cz
Zodpovědný projektant:	Ing. Jaromír RUŠAR		
Vypracoval:	Ing. Tomáš KNOBLOCH		
Kontroloval:	Ing. Jaromír RUŠAR		
Kraj:	Zlínský	Datum:	12 / 2015
Zadavatel:	Povodí Morav, s.p.	Formát:	
Název akce:	Jez Spytihněv - oprava mostovky	Měřítko:	
Název objektu:	F - DOKLADY	Účel:	DSP, PDPS
Název výkresu:	DOKLADY, STANOVISKA	Čís.zakáz.:	144 - 2015
		Archivní čís.:	37 - 2015
		Čís.soupravy:	Čís. výkresu: F.1

ZÁZNAM Z JEDNÁNÍ

konaného dne 27.10.2015 v zasedací místnosti Povodí Moravy, Závod Střední Morava, Moravní nám. 766, Uherské Hradiště

Přítomni: viz. prezenční listina

Věc : Jez Spytihněv – oprava mostovky

Předmětem jednání bylo seznámení a rozsah opravy výše uvedeného mostního objektu, na jednání byly předloženy přehledné výkresy.

Předmětem projektové dokumentace je oprava mostovky na obslužné komunikaci přes jez Spytihněv a zvýšení bezpečnosti obsluhy jezu. Mostovka se nachází na účelové komunikaci, která spojuje město Spytihněv s Topolnou. Uvažované staničení v projektu je ve směru od Spytihněvy k Topolně. Komunikace i mostovka jsou v majetku České republiky. Správu majetku provádí Povodí Moravy, s.p. Most přemostňuje řeku Moravu, která je také ve správě Povodí Moravy, s.p. Na konci jezu směrem na Topolnou je komunikace v majetku a správě společnosti ČEZ OZ uzavřený investiční fond a.s. Komunikace slouží také jako přístup a příjezd k objektu MVE Spytihněv.

V současné době je obsluha jezu zajištěna z mostní konstrukce – obslužné lávky, ze které jsou přístupy do manipulačních věží a jsou na ní umístěny transmise ovládání hradlicích tabulí. Tato lávka (most) byla vybudována jako provizorní v roce 1948 po zničení původní lávky. Původně byla určena výhradně pro zajištění provozu jezu. Postupem času však došlo při rozvoji území na levém břehu Moravy k nárůstu zatížení lávky dopravou, takže se lávka stala důležitým komunikačním propojením mezi oběma břehy Moravy, aniž by pro takové zatížení byla dimenzována. To se projevuje zvýšeným opotřebením konstrukcí mostu.

Na mostním objektu jsou pravidelně vykonávány mostní prohlídky, jejichž závěry jsou zaznamenány v protokolech o mostních prohlídkách. Současný stavební stav dle HMP z roku 2015 je uspokojivý. Životnost konstrukce významně ovlivňuje funkčnost izolačního systému, který je porušen a následně postupně degraduje i ŽB deska.

Z tohoto důvodu tento projekt navrhuje kompletní rekonstrukci NK, která spočívá v odstranění vybavení mostu (vozovka, římsy, zábradlí), betonové mostovky a jejich zpětné provedení včetně obnovení izolačního systému a osazení normového zábradlí. Ocelové nosníky se opatří kvalitní PKO. Nad pilíři i opěrami se nově osadí mostní závěry. Účelem stavby je oprava konstrukcí mostu tak, aby byla zajištěna bezpečnost provozu při manipulaci a obsluze jezu, pohybu vozidel a chodců. S tím také souvisí zajištění bezpečnosti při pohybu transmisních tyčí ovládání hradlicích tabulí a opatření proti vletu a následnému zahníždění ptáků.

Nosnou konstrukci třípolového mostu tvoří 4 ks ocelových nosníků průřezu I výšky 1,38m a železobetonová deska tl. 0,14m, která není spřažena s nosníky. Jedná se o tři prostá pole mostu. Nosníky jsou uloženy na ocelových tangenciálních ložiscích na betonových pilířích. Součástí objektu jsou ŽB římsy, vozovka z dlažebních kostek a ocelové bezpečnostní zábradlí. Na mostovce jsou umístěny držáky transmisních tyčí pro manipulaci s jezovými hradlicími tabulemi. Dále jsou pod mostovkou zavěšena vedení technické infrastruktury (vodovod, telefon y a ovládání jezu).

Délka přemostění je 67,0m, 3 pole světlost 3*20,0m, rozpětí polí je 22,125 + 22,65 + 22,125m. Délka nosné konstrukce je 69,44m. Šikmost mostu je kolmá 100,00 gradů. Konstrukční výška nosníků je 1,38m, nosná konstrukce v každém poli 4 ks ocelových svařenců v osové vzdálenosti 1,45m, výška stojiny nosníku je 1300mm, tloušťka stojiny 14mm, šířka pásnic 300mm u krajních nosníků a 320mm u vnitřních. Tloušťka horních pásnic je konstantní 40mm. Tloušťka dolních pásnic je proměnná, v poli 40mm a na koncích 30mm. Stavební výška 1,78m. Volná šířka mostu je 5,05m mezi zábradlími, šířka mezi zvýšenými obrubami je šíře 4,02m. Spodní stavbu tvoří 2 opěry a dva pilíře, jsou masivní železobetonové, úložné prahy železobetonové, křídla kolmá. Založené podpěry je plošné. Most nemá přechodové desky. Mostní závěry jsou podpovrchové. Zpevnění vozovky na mostě je ve stejné šíři jako na předmostích. Na mostě i mimo je vozovka s povrchem z drobné kamenné kostky. Izolace je vanová. Obrubníky jsou betonové lemované ocelovým L profilem. Monolitické římsy jsou kotveny k nosné konstrukci. Chodník na mostě není. Zábradlí je ocelové z válcovaných profilů I 100, silničního typu se třemi madly TR Ø 50, výška cca 1,11 m. Odvodňovače na mostě jsou osazeny oboustranně a cca 8m s vyústěním pod most přímo do vodoteče. Podélný spád mostu je nulový, příčný spád je proměnný, tak aby voda tekla do nejnižšího místa u odvodňovačů. Území pod mostem je zpevněné, jedná se o vanu vývaru jezu. Dopravní značení na mostě omezuje dovolenou rychlost na 1 km/h a zatížení mostu na 5 t. Most je osvětlen z věží jezu.

Oprava mostovky bude prováděna po etapách po jednotlivých polích mostu při uzavřeném provozu na mostě. Zábory pozemků jsou jen dočasné. V obvodu staveniště jsou vedeny podzemní inženýrské sítě, které nebude nutné překládat.

Předpokládaná doba opravy je max. 5 až 6 měsíců v závislosti na zvolené technologii. Z nutnosti provádění technologicky náročných prací v klimaticky příznivých obdobích doporučujeme období mezi měsíci březen až listopad.

Zábory pozemků jsou pouze dočasné. V obvodu staveniště jsou vedeny podzemní inženýrské sítě, které nebude nutné překládat. Před stavbou se zajistí vytyčení a ochrana IS po dobu stavby. Stavba není v CHKO. Dotčené pozemky nejsou v PUPFL a ZPF. Kácení stromů se neuvažuje.

Připomínky a požadavky k předložené dokumentaci

A/ Povodí Moravy – investor

1. S předloženým projektem souhlasil s těmito výhradami.
2. Zakrytí transmise si provede investor samostatně. Nebude součástí tohoto projektu opravy mostovky.
3. Odvodnění mostu bude situováno do osy jízdního pruhu. Příčná spád vozovky investor navrhuje ve tvaru „V“. Podélný spád mostovky pak může být nulový v celé délce mostu. Výška obruby říms bude konstantní 150 mm.
4. Zábradlí bude opatřeno protikorozií ochranou ze žárového zinku min. 80 µm bez nátěru.
5. Barevně bude ocelová část nosné konstrukce, na které bude proveden nový nátěr, laděna do odstínů šedé.
6. Stávající dopravní značení před mostem B20 (10 km) a B13 (5 t) bude zachováno. Vymění se pouze značky za nové. Zatížitelnost sousedního mostu přes Baťův kanál je 5 t a zatížitelnost spodní stavby opravovaného mostu na jezu je také do 5 t (s E13 – Mimo Povodí Moravy, s.p.). Zatížitelnost samotné mostovky po opravě se sice zvýší, ale limitní bude pro určení zatížitelnosti mostu jako celku dimenze spodní stavby a její založení. Ty se opravou mostovky nemění.
7. Nově se osadí pouze značky P7 a P8 určující přednost na mostě, kde je šířkově umožněn pohyb vozidel pouze střídavý v obou směrech jedním pruhem bez řízení provozu semaforů. Další nové značení nebude v rámci opravy mostovky osazováno (např. návěst na silnicích I. a III. třídy před vjezdem na místní nebo účelovou komunikaci vedoucí k jezu).
8. Stávající silniční panely omezující průjezd větších vozidel ve směru od Topolné zůstanou zachovány. Jiné nové šířkové omezení provozu (závora, hydraulický sloupek) na účelové komunikaci vedoucí k jezu nebude osazeno z důvodu vysokých nákladů na jeho zřízení a nejistou funkčnost nebo životnost zařízení.
9. Transmise musí být technickým řešením podepřena po celou dobu opravy mostovky. Navrhuje podepření ocelovými konzolami přivařenými k horní pásnici krajního nosníků. Konzoli budou mít možnost výškové a směrové rektifikace z důvodu zajištění přesné polohy stávajících ložisek transmise.
10. Realizace se plánuje do 2 let.

B/ Městský úřad Otrokovice, odbor dopravně-správních agent

11. Projekt opravy mostovky bude pravděpodobně stavebně povolován jako most. Předběžné projednání s vodoprávním úřadem v Otrokovicích provede zástupce odbor dopravně-správních agent.
12. Upozornil na projekt úpravy místních komunikací ve Spythněvě. Na požádání předá kontakt na projektanta těchto úprav z důvodu koordinace obou projektů.
13. Vzhledem k vysoké vytiženosti cyklotrasy vedoucí přes jez požaduje vstřícný přístup k zachování alespoň částečného přechodu pro cyklisty po dobu uvažované opravy mostovky. Pokud to technicky, finančně bude možné, doporučuje zřízení provizorní lávky na jezu, tak aby nebránila stavbě, ale aby splnila bezpečnostní podmínky pohybu chodců s koly po dobu stavby. Akceptuje i možnost na krátké časové úseky provoz zcela uzavřít z důvodu provádění technologicky nebezpečných prací při opravě mostovky. Navrhuje i dočasné zřízení přivozu přes řeku.

C/ EZ OZ uzavřený investiční fond a.s.

14. Požaduje zachování nepřetržité možnosti přechodu pro pěší s kolem přes prováděnou stavbu opravy mostovky z důvodů obsluhy elektrárny.
15. Případné rozebrání části zábradlí u mostovky pro účely stavby by bylo možné za podmínky zabezpečení objektu elektrárny provizorním plotem.

D/ Rušar mosty, s.r.o

16. Tlumčil omluvu nepřítomného zástupce Městského úřadu Napajedla, stavební úřad a Policie ČR, DI.

Seznam pozvaných:

- Povodí Moravy, Závod Střední Morava, Ing. Hradil, Moravní náměstí 766, 686 11 Uherské Hradiště
- Povodí Moravy, Závod Střední Morava, Ing. Jahoda, Moravní náměstí 766, 686 11 Uherské Hradiště
- Obec Spythněv, p. starosta, Spythněv 359, 763 64 Spythněv
- Městský úřad Otrokovice, odbor dopravně-správních agent, náměstí 3. května 1340, 765 23 Otrokovice
- Městský úřad Otrokovice, odbor ŽP, vodoprávní úřad, náměstí 3. května 1340, 765 23 Otrokovice
- Městský úřad Napajedla, stavební úřad, Masarykovo nám. 89, 763 61 Napajedla
- Policie ČR, DI, nám. T. G. M. 3218, 760 01 Zlín
- CETIN a.s., p. Josef Hanskut, č.j.: 700490/15
- ČEZ OZ uzavřený investiční fond a.s., Duhová 1444/2, 140 53 Praha 4
- RM GAS, s.r.o., Rekreační areál SKLENÍKY Spythněv, Spythněv 607, 763 64 Spythněv
- Rušar mosty, s.r.o., Ing. Jaromír Rušar, Majdalenky 19, 638 00 Brno









PREZENČNÍ LISTINA

Z jednání konaného dne: 27.10.2015

Ve věci: Jez Spytihněv – oprava mostovky

V (Na): Povodí Moravy, Závod Střední Morava, Moravní nám. 766, Uherské
Hradiště

ORGANIZACE	JMÉNO	PODPIS	E-MAIL	TELEFON
Rušar mosty, s.r.o.	Knobloch		knobloch@rusar.cz	545 222 037
ČEZ	Vulgan			724 980 722
Povodí Moravy s.p.	Jahoda		jahoda@pmo.cz	601 995 981
~ II ~	Hradil		hradil@pmo.cz	724 350 522
MČU ODS OTROKOVICE	Proboštník		PROBOŠTNÍK@MVOOTROKOVICE.CZ	725 455 894
ROVODIŇORSTVÍ s.p. z.s.	MLADÝ		MLADÝ@PMO.CZ	607 847 776

**VYJÁDŘENÍ O EXISTENCI SÍTĚ ELEKTRONICKÝCH KOMUNIKACÍ
A VŠEOBECNÉ PODMÍNKY OCHRANY SÍTĚ ELEKTRONICKÝCH KOMUNIKACÍ
SPOLEČNOSTI Česká telekomunikační infrastruktura a.s.**

vydané podle § 101 zákona č. 127/2005 Sb., o elektronických komunikacích a o změně některých souvisejících zákonů (zákon o elektronických komunikacích), ve znění pozdějších předpisů a § 161 zákona č. 183/2006 Sb., o územním plánování a stavebním řádu (stavební zákon) či dle dalších příslušných právních předpisů

Číslo jednací: 700490/15

Číslo žádosti: 0115 457 349

Důvod vydání Vyjádření: Předprojektová příprava, prodej-koupě nemovitosti

Platnost tohoto Vyjádření končí dne: 30. 9. 2017.

Žadatel	Rušar mosty, s.r.o., kontaktní osoba: Rušar mosty, s.r.o., Majdalenky 19, Brno, 63800	
Stavebník	– neuvedeno –, – neuvedeno –, 0	
Název akce	"Jez Spytihněv - oprava mostovky"	
Zájmové území	Okres	Zlín
	Obec	Spytihněv
	Kat. území / č. parcely	Spytihněv

Žadatel shora označenou žádostí určil a vyznačil zájmové území, jakož i stanovil důvod pro vydání Vyjádření o existenci sítě elektronických komunikací a Všeobecných podmínek ochrany sítě elektronických komunikací společnosti *Česká telekomunikační infrastruktura a.s.* (dále jen *Vyjádření*).

Na základě určení a vyznačení zájmového území žadatelem a na základě stanovení důvodu pro vydání *Vyjádření* vydává společnost Česká telekomunikační infrastruktura a.s. následující *Vyjádření*:

Ve vyznačeném zájmovém území se nachází síť elektronických komunikací
společnosti *Česká telekomunikační infrastruktura a.s.* (dále jen *SEK*)
nebo její ochranné pásmo.

Existence a poloha *SEK* je zakreslena v příloženém výřezu/výřezech z účelové mapy *SEK* společnosti *Česká telekomunikační infrastruktura a.s.* Ochranné pásmo *SEK* je v souladu s ustanovením § 102 zákona č. 127/2005 Sb., o elektronických komunikacích a o změně některých souvisejících zákonů stanoveno rozsahem 1,5 m po stranách krajního vedení *SEK* a není v příloženém výřezu/výřezech z účelové mapy *SEK* společnosti *Česká telekomunikační infrastruktura a.s.* vyznačeno (dále jen *Ochranné pásmo*).

(1) *Vyjádření* je platné pouze pro zájmové území určené a vyznačené žadatelem, jakož i pro důvod vydání *Vyjádření* stanovený žadatelem v žádosti.

Číslo jednací: 700490/15

Číslo žádosti: 0115 457 349

Žadatel není oprávněn toto Vyjádření, jakož i přílohy jež jsou součástí tohoto Vyjádření, použít pro účely územního řízení, stavebního řízení, či pro jakékoliv jiné řízení před správním orgánem, kde by mohla být stanovena povinnost žadatele předložit vyjádření vlastníka technické infrastruktury ve smyslu ustanovení § 161 zákona č. 183/2006 Sb. o územním plánování a stavebním řádu.

Vyjádření pozbývá platnosti uplynutím doby platnosti v tomto *Vyjádření* uvedené, změnou rozsahu zájmového území či změnou důvodu vydání *Vyjádření* uvedeného v žádosti, nesplněním povinnosti stavebníka dle bodu (3) tohoto *Vyjádření*, a nebo pokud se žadatel či stavebník bezprostředně před zahájením realizace stavby ve vyznačeném zájmovém území prokazatelně neujistí u společnosti *Česká telekomunikační infrastruktura a.s.* o tom, zda toto *Vyjádření* v době bezprostředně předcházející zahájení realizace stavby ve vyznačeném zájmovém území stále odpovídá skutečnosti, to vše v závislosti na tom, která ze skutečností rozhodná pro pozbytí platnosti tohoto *Vyjádření* nastane nejdříve.

(2) Podmínky ochrany *SEK* jsou stanoveny v tomto *Vyjádření* a ve Všeobecných podmínkách ochrany *SEK* společnosti *Česká telekomunikační infrastruktura a.s.*, které jsou nedílnou součástí tohoto *Vyjádření*. Stavebník, nebo jím pověřená třetí osoba, je povinen řídit se těmito Všeobecnými podmínkami ochrany *SEK* společnosti *Česká telekomunikační infrastruktura a.s.*

(3) Stavebník, nebo jím pověřená třetí osoba, je povinen pouze pro případ, že
a) existence a poloha *SEK*, jež je zakreslena v přiloženém výřezu/výřezech z účelové mapy *SEK* společnosti *Česká telekomunikační infrastruktura a.s.* a nebo

b) toto *Vyjádření*, včetně Všeobecných podmínek ochrany *SEK* nepředstavuje dostatečnou informaci pro záměr, pro který podal shora označenou žádost nebo pro zpracování projektové dokumentace stavby, která koliduje se *SEK*, nebo zasahuje do Ochranného pásma *SEK*, vyzvat písemně společnost *Česká telekomunikační infrastruktura a.s.* k upřesnění podmínek ochrany *SEK*, a to prostřednictvím zaměstnance společnosti *Česká telekomunikační infrastruktura a.s.* pověřeného ochranou sítě - Josef Hanskut, e-mail: josef.hanskut@cetin.cz (dále jen POS).

(4) Přeložení *SEK* zajistí její vlastník, společnost *Česká telekomunikační infrastruktura a.s.* Stavebník, který vyvolal překládku *SEK* je dle ustanovení § 104 odst. 17 zákona č. 127/2005 Sb., o elektronických komunikacích a o změně některých souvisejících zákonů povinen uhradit společnosti *Česká telekomunikační infrastruktura a.s.* veškeré náklady na nezbytné úpravy dotčeného úseku *SEK*, a to na úrovni stávajícího technického řešení.

(5) Pro účely přeložení *SEK* dle bodu (3) tohoto *Vyjádření* je stavebník povinen uzavřít se společností *Česká telekomunikační infrastruktura a.s.* Smlouvu o realizaci překládky *SEK*.

(6) Společnost *Česká telekomunikační infrastruktura a.s.* prohlašuje, že žadateli byly pro jím určené a vyznačené zájmové území poskytnuty veškeré, ke dni podání shora označené žádosti, dostupné informace o *SEK*.

(7) Žadateli převzetím tohoto *Vyjádření* vzniká povinnost poskytnuté informace a data užít pouze k účelu, pro který mu byla tato poskytnuta. Žadatel není oprávněn poskytnuté informace a data rozmnožovat, rozšiřovat, pronajímat, půjčovat či jinak užívat bez souhlasu společnosti *Česká telekomunikační infrastruktura a.s.* V případě porušení těchto povinností vznikne žadateli odpovědnost vyplývající z platných právních předpisů, zejména předpisů práva autorského.

V případě dotazů k *Vyjádření* lze kontaktovat společnost *Česká telekomunikační infrastruktura a.s.* na asistenční lince 14 111.

Přílohami *Vyjádření* jsou:

- Všeobecné podmínky ochrany *SEK* společnosti *Česká telekomunikační infrastruktura a.s.*
- Situační výkres (obsahuje zájmové území určené a vyznačené žadatelem a výřezy účelové mapy *SEK*)
- Informace k vytyčení *SEK*

Číslo jednací: 700490/15

Číslo žádosti: 0115 457 349

Vyjádření vydala společnost Česká telekomunikační infrastruktura a.s. dne: 30. 9. 2015.


Česká telekomunikační infrastruktura a.s.
Olšanská 2681/6
130 00 Praha 3
DIČ: CZ04084063
96

Všeobecné podmínky ochrany *SEK* společnosti *Česká telekomunikační infrastruktura a.s.*

I. Obecná ustanovení

1. Stavebník, nebo jím pověřená třetí osoba, je povinen při provádění jakýchkoliv činností, zejména stavebních nebo jiných prací, při odstraňování havárií a projektování staveb, řídit se platnými právními předpisy, technickými a odbornými normami (včetně doporučených), správnou praxí v oboru stavebnictví a technologickými postupy a učinit veškerá opatření nezbytná k tomu, aby nedošlo k poškození nebo ohrožení sítě elektronických komunikací ve vlastnictví společnosti *Česká telekomunikační infrastruktura a.s.* a je výslovně srozuměn s tím, že *SEK* jsou součástí veřejné komunikační sítě, jsou zajišťovány ve veřejném zájmu a jsou chráněny právními předpisy.
2. Při jakékoliv činnosti v blízkosti vedení *SEK* je stavebník, nebo jím pověřená třetí osoba, povinen respektovat ochranné pásmo *SEK* tak, aby nedošlo k poškození nebo zamezení přístupu k *SEK*. Při křížení nebo souběhu činností se *SEK* je povinen řídit se platnými právními předpisy, technickými a odbornými normami (včetně doporučených), správnou praxí v oboru stavebnictví a technologickými postupy. Při jakékoliv činnosti ve vzdálenosti menší než 1,5 m od krajního vedení vyznačené trasy podzemního vedení *SEK* (dále jen *PVSEK*) nesmí používat mechanizačních prostředků a nevhodného nářadí.
3. Pro případ porušení kterékoliv z povinností stavebníka, nebo jím pověřené třetí osoby, založené Všeobecnými podmínkami ochrany *SEK* společnosti *Česká telekomunikační infrastruktura a.s.* je stavebník, nebo jím pověřená třetí osoba, odpovědný za veškeré náklady a škody, které společnosti *Česká telekomunikační infrastruktura a.s.* vzniknou porušením jeho povinností.
4. V případě, že budou zemní práce zahájeny po uplynutí doby platnosti tohoto *Vyjádření*, nelze toto *Vyjádření* použít jako podklad pro vytyčení a je třeba požádat o vydání nového *Vyjádření*.
5. Bude-li žadatel na společnosti *Česká telekomunikační infrastruktura a.s.* požadovat, aby se jako účastník správního řízení, pro jehož účely bylo toto *Vyjádření* vydáno, vzdala práva na odvolání proti rozhodnutí vydanému ve správním řízení, pro jehož účely bylo toto *Vyjádření* vydáno, je povinen kontaktovat *POS*.

II. Součinnost stavebníka při činnostech v blízkosti *SEK*

1. Započetí činnosti je stavebník, nebo jím pověřená třetí osoba, povinen oznámit *POS*. Oznámení bude obsahovat číslo *Vyjádření*, k němuž se vztahují tyto podmínky.
2. Před započatím zemních prací či jakékoliv jiné činnosti je stavebník, nebo jím pověřená třetí osoba, povinen zajistit vyznačení tras *PVSEK* na terénu dle polohopisné dokumentace. S vyznačenou trasou *PVSEK* prokazatelně seznámí všechny osoby, které budou a nebo by mohly činnosti provádět.
3. Stavebník, nebo jím pověřená třetí osoba, je povinen upozornit jakoukoliv třetí osobu, jež bude provádět zemní práce, aby zjistila nebo ověřila stranovou a hloubkovou polohu *PVSEK* příčnými sondami, a je srozuměn s tím, že možná odchylka uložení středu trasy *PVSEK*, stranová i hloubková, činí +/- 30 cm mezi skutečným uložením *PVSEK* a polohovými údaji ve výkresové dokumentaci.
4. Při provádění zemních prací v blízkosti *PVSEK* je stavebník, nebo jím pověřená třetí osoba, povinen postupovat tak, aby nedošlo ke změně hloubky uložení nebo prostorového uspořádání *PVSEK*. Odkryté *PVSEK* je stavebník, nebo jím pověřená třetí osoba, povinen zabezpečit proti prověšení, poškození a odcizení.
5. Při zjištění jakéhokoliv rozporu mezi údaji v projektové dokumentaci a skutečností je stavebník, nebo jím pověřená třetí osoba, povinen bez zbytečného odkladu přerušit práce a zjištění rozporu oznámit *POS*. V přerušovaných pracích lze pokračovat teprve poté, co od *POS* prokazatelně obdržel souhlas k pokračování v pracích.

6. V místech, kde *PVSEK* vystupuje ze země do budovy, rozváděče, na sloup apod. je stavebník, nebo jím pověřená třetí osoba, povinen vykonávat zemní práce se zvýšenou mírou opatrnosti s ohledem na ubývající krytí nad *PVSEK*. Výkopové práce v blízkosti sloupů nadzemního vedení *SEK* (dále jen *NVSEK*) je povinen provádět v takové vzdálenosti, aby nedošlo k narušení jejich stability, to vše za dodržení platných právních předpisů, technických a odborných norem, správné praxi v oboru stavebnictví a technologických postupů.

7. Při provádění zemních prací, u kterých nastane odkrytí *PVSEK*, stavebník, nebo jím pověřená třetí osoba před zakrytím *PVSEK* vyzve *POS* ke kontrole. Zához je stavebník oprávněn provést až poté, kdy prokazatelně obdržel souhlas *POS*.

8. Stavebník, nebo jím pověřená třetí osoba, není oprávněn manipulovat s kryty kabelových komor a vstupovat do kabelových komor bez souhlasu společnosti *Česká telekomunikační infrastruktura a.s.*

9. Stavebník, nebo jím pověřená třetí osoba, není oprávněn trasu *PVSEK* mimo vozovku přejíždět vozidly nebo stavební mechanizací, a to až do doby, než *PVSEK* řádně zabezpečí proti mechanickému poškození. Stavebník, nebo jím pověřená třetí osoba, je povinen projednat s *POS* způsob mechanické ochrany trasy *PVSEK*. Při přepravě vysokého nákladu nebo mechanizace pod trasou *NVSEK* je stavebník, nebo jím pověřená třetí osoba, povinen respektovat výšku *NVSEK* nad zemí.

10. Stavebník, nebo jím pověřená třetí osoba, není oprávněn na trase *PVSEK* (včetně ochranného pásma) jakkoliv měnit niveletu terénu, vysazovat trvalé porosty ani měnit rozsah a konstrukci zpevněných ploch (např. komunikací, parkovišť, vjezdů aj.).

11. Stavebník, nebo jím pověřená třetí osoba, je povinen manipulační a skladové plochy zřizovat v takové vzdálenosti od *NVSEK*, aby činnosti na/v manipulačních a skladových plochách nemohly být vykonávány ve vzdálenost menší než 1 m od *NVSEK*.

12. Stavebník, nebo jím pověřená třetí osoba, není oprávněn užívat, přemísťovat a odstraňovat technologické, ochranné a pomocné prvky *SEK*.

13. Stavebník, nebo jím pověřená třetí osoba, není oprávněn bez předchozího projednání jakkoliv manipulovat s případně odkrytými prvky *SEK*, zejména s ochrannou skříňí optických spojek, optickými spojkami, technologickými rezervami či jakýmkoliv jiným zařízením *SEK*.

14. Stavebník, nebo jím pověřená třetí osoba, je povinen každé poškození či krádež *SEK* neprodleně od okamžiku zjištění takové skutečnosti, oznámit *POS* na telefonní číslo: 602 348 953 nebo v mimopracovní době na telefonní číslo 238 462 690.

III. Práce v objektech a odstraňování objektů

1. Stavebník, nebo jím pověřená třetí osoba, je povinen před zahájením jakýchkoliv prací v budovách a jiných objektech, kterými by mohl ohrozit stávající *SEK*, prokazatelně kontaktovat *POS* a zajistit u společnosti *Česká telekomunikační infrastruktura a.s.* bezpečné odpojení *SEK*.

2. Při provádění činností v budovách a jiných objektech je stavebník, nebo jím pověřená třetí osoba, povinen v souladu s právními předpisy, technickými a odbornými normami (včetně doporučených), správnou praxí v oboru stavebnictví a technologickými postupy provést mimo jiné průzkum vnějších i vnitřních vedení *SEK* na omítce i pod ní.

IV. Součinnost stavebníka při přípravě stavby

1. Pokud činností stavebníka, nebo jím pověřené třetí osoby, k níž je třeba povolení správního orgánu dle zvláštního právního předpisu, dojde k ohrožení či omezení *SEK*, je stavebník, nebo jím pověřená třetí osoba, povinen kontaktovat *POS* a předložit zakreslení *SEK* do příslušné dokumentace stavby (projektové, realizační, koordinační atp.).
2. V případě, že pro činnosti stavebníka, nebo jím pověřené třetí osoby, není třeba povolení správního orgánu dle zvláštního právního předpisu, je stavebník, nebo jím pověřená třetí osoba, povinen předložit zakreslení trasy *SEK* i s příslušnými kótami do zjednodušené dokumentace (katastrální mapa, plánek), ze které bude zcela patrná míra dotčení *SEK*.
3. Při projektování stavby, rekonstrukce či přeložky vedení a zařízení silových elektrických sítí, elektrických trakcí vlaků a tramvají, nejpozději však před zahájením správního řízení ve věci povolení stavby, rekonstrukce či přeložky vedení a zařízení silových elektrických sítí, elektrických trakcí vlaků a tramvají, je stavebník, nebo jím pověřená třetí osoba, povinen provést výpočet rušivých vlivů, zpracovat ochranná opatření a předat je *POS*.
4. Při projektování stavby, při rekonstrukci, která se nachází v ochranném pásmu radiových tras společnosti *Česká telekomunikační infrastruktura a.s.* a překračuje výšku 15 m nad zemským povrchem, a to včetně dočasných objektů zařízení staveniště (jeřáby, konstrukce, atd.), nejpozději však před zahájením správního řízení ve věci povolení takové stavby, je stavebník nebo jím pověřená třetí osoba, povinen kontaktovat *POS*. Ochranné pásmo radiových tras v šíři 50m je zakresleno do situačního výkresu. Je tvořeno dvěma podélnými pruhy o šíři 25 m po obou stranách radiového paprsku v celé jeho délce, resp. 25 m kruhem kolem vysílacího radiového zařízení.
5. Pokud se v zájmovém území stavby nachází podzemní silnoproudé vedení (NN) společnosti *Česká telekomunikační infrastruktura a.s.* je stavebník, nebo jím pověřená třetí osoba, před zahájením správního řízení ve věci povolení správního orgánu k činnosti stavebníka, nebo jím pověřené třetí osoby, nejpozději však před zahájením stavby, povinen kontaktovat *POS*.
6. Pokud by navrhované stavby (produktovody, energovody aj.) svými ochrannými pásmy zasahovaly do prostoru stávajících tras a zařízení *SEK*, či do jejich ochranných pásem, je stavebník, nebo jím pověřená třetí osoba, povinen realizovat taková opatření, aby mohla být prováděna údržba a opravy *SEK*, a to i za použití mechanizace, otevřeného plamene a podobných technologií.

V. Křížení a souběh se *SEK*

1. Stavebník, nebo jím pověřená třetí osoba, je povinen v místech křížení *PVSEK* se sítěmi technické infrastruktury, pozemními komunikacemi, parkovacími plochami, vjezdy atp. ukládat *PVSEK* v zákonnými předpisy stanovené hloubce a chránit *PVSEK* chráničkami s přesahem minimálně 0.5 m na každou stranu od hrany křížení. Chráničku je povinen utěsnit a zamezit vnikání nečistot.
2. Stavebník nebo jím pověřená třetí osoba, je výslovně srozuměn s tím, že v případě, kdy hodlá umístit stavbu sjezdu či vjezdu, je povinen stavbu sjezdu či vjezdu umístit tak, aby metalické kabely *SEK* nebyly umístěny v hloubce menší než 0,6 m a optické nebyly umístěny v hloubce menší než 1 m.
3. Stavebník, nebo jím pověřená třetí osoba, je povinen základy (stavby, opěrné zdi, podezdívky apod.) umístit tak, aby dodržel minimální vodorovný odstup 1,5 m od krajního vedení. případně kontaktovat *POS*.
4. Stavebník, nebo jím pověřená třetí osoba, není oprávněn trasy *PVSEK* znepřístupnit (např. zabetonováním).

Příloha k *Vyjádření* 700490/15

Číslo žádosti: 0115 457 349

5. Stavebník, nebo jím pověřená třetí osoba, je při křížení a souběhu stavby nebo sítě technické infrastruktury s kabelovodem povinen zejména:

- pokud plánované stavby nebo trasy sítě technické infrastruktury budou umístěny v blízkosti kabelovodu ve vzdálenosti menší než 2 m nebo při křížení kabelovodu ve vzdálenosti menší než 0,5 m nad nebo kdekoli pod kabelovodem, předložit *POS* zakreslení v příčných řezech,
- do příčného řezu zakreslit také profil kabelové komory v případě, kdy jsou sítě technické infrastruktury či stavby umístěny v blízkosti kabelové komory ve vzdálenosti menší než 2 m,
- neumísťovat nad trasou kabelovodu v podélném směru sítě technické infrastruktury,
- předložit *POS* vypracovaný odborný statický posudek včetně návrhu ochrany tělesa kabelovodu pod stavbou, ve vjezdu nebo pod zpevněnou plochou,
- nezakrývat vstupy do kabelových komor, a to ani dočasně,
- projednat s *POS*, nejpozději ve fázi projektové přípravy, jakékoliv výkopové práce, které by mohly být vedeny v úrovni či pod úrovní kabelovodu nebo kabelové komory a veškeré případy, kdy jsou trajektorie podvrtů a protlaků ve vzdálenosti menší než 1,5 m od kabelovodu.

Příloha k *Vyjádření* 700490/15

Číslo žádosti: 0115 457 349

Informace k vytyčení *SEK*

V případě požadavku na vytyčení *PVSEK* společnosti *Česká telekomunikační infrastruktura a.s.* se, prosím, obraťte na společnosti uvedené níže.

Česká telekomunikační infrastruktura a.s. - středisko Morava střed

se sídlem: Olšanská 2681/6, Praha 3, PSČ 13000

IČ: 04084063

DIČ: CZ04084063

kontakt: tel: 238461649 obslužná doba po-pa 7 - 15 hod

Vegacom, a.s. - výhradní dodavatel společnosti Česká telekomunikační infrastruktura a.s.

se sídlem: Velkomoravská 87, 695 01 Hodonín

IČ: 25788680

DIČ: CZ25788680

kontakt: Jaroslav Kovalčík, mobil: 725936197, e-mail: kovalcik@vegacom.cz

Luboš Bodzik, mobil: 603855439, e-mail: bodzik@vegacom.cz

ALPROTEL GROUP, s.r.o.

se sídlem: Dobrá 543 Frýdek-Místek PSČ 739 51

IČ: 25863037

DIČ: CZ25863037

kontakt: Libor Kašperlík, mobil: 602783894, e-mail: kasperlik@alprotel.cz

ELTEKO, spol. s r.o.

se sídlem: bří Jaroňků 4063, 760 01 Zlín

IČ: 46342401

DIČ:

kontakt: Pavel Hrabovský, mobil: 603 226 502, e-mail: vytcovani@seznam.cz

GIS-STAVINVEX, a.s.

se sídlem: Pražská 1156, Pelhřimov

IČ: 25163558

DIČ: CZ25163558

kontakt: Michal Kučera, tel/fax: 596541102, mobil: 731613394, e-mail: ostrava@gis-stavinvox.cz

Ing. Anežka Škovroňová, tel/fax: 596541102, mobil: 731204729, e-mail: ostrava@gis-stavinvox.cz

KATES, spol. s r.o.

se sídlem: Důlní 889, 735 35 Horní Suchá

IČ: 47680954

DIČ:

kontakt: Stanislav Knebl, tel.: 596426011, mobil: 736626762, e-mail: knebl.kates@seznam.cz

Michlovský-stavební s.r.o.

se sídlem: Sataš 99, 763 51 Zlín

IČ: 27714080

DIČ: CZ 27714080

kontakt: Zdeněk Just, tel.: 577125055, mobil: 605200745, e-mail: just@michlovsky.cz

Milan Kočvara

se sídlem: Osloboditelů 1200, 742 21 Kopřivnice

IČ: 63341620

DIČ:

kontakt: Milan Kočvara, mobil: 602439837, e-mail: vytyceni@seznam.cz

Příloha k *Vyjádření* 700490/15

Číslo žádosti: 0115 457 349

Morávek Richard

se sídlem: Záhumení 553, 763 31 Brumov-Bylnice

IČ: 65826540

DIČ:

kontakt: Richard Morávek, mobil: 603 171 459, e-mail: moravek.richard@seznam.cz

NOVOMONT s.r.o.

se sídlem: 8.května 31, 787 01 Šumperk

IČ: 25394525

DIČ: CZ25394525

kontakt: Oldřich Slaviček, mobil: 777333596, e-mail: o.slavicek@atlas.cz

OPTOMONT, a.s.

se sídlem: Na Najmanské 915, 710 00 Ostrava

IČ: 25355759

DIČ: CZ25355759

kontakt: Bogdan Kaleta, tel.: 558340911, mobil: 721521807, e-mail: bogdan.kaleta@optomont.cz

Rostislav Synek

se sídlem: Komenského 538, 798 52 Konice

IČ: 48465518

DIČ:

kontakt: Rostislav Synek, mobil: 776578678, e-mail: rostislav.synek@seznam.cz

Sitel, spol. s r.o., středisko Zlín

se sídlem: Vinohradská 74, 618 00 Brno-Černovice

IČ: 44797320

DIČ: CZ 44797320

kontakt: Pavla Tomášková, tel.: 577607286, mobil: 606756769, e-mail: ptomaskova@sitel.cz

Teletech Zlín, spol. s r.o.

se sídlem: Tř. T. Bati 5213, Zlín

IČ: 18559841

DIČ:

kontakt: Ing. Jakub Kohoutek, tel.: 577721055, mobil: 724004677, e-mail: kohoutek@teletech.cz

Luboš Rábel, tel.: 577721055, mobil: 602511351, e-mail: rabel.obchod@teletech.cz

VYDIS a.s.

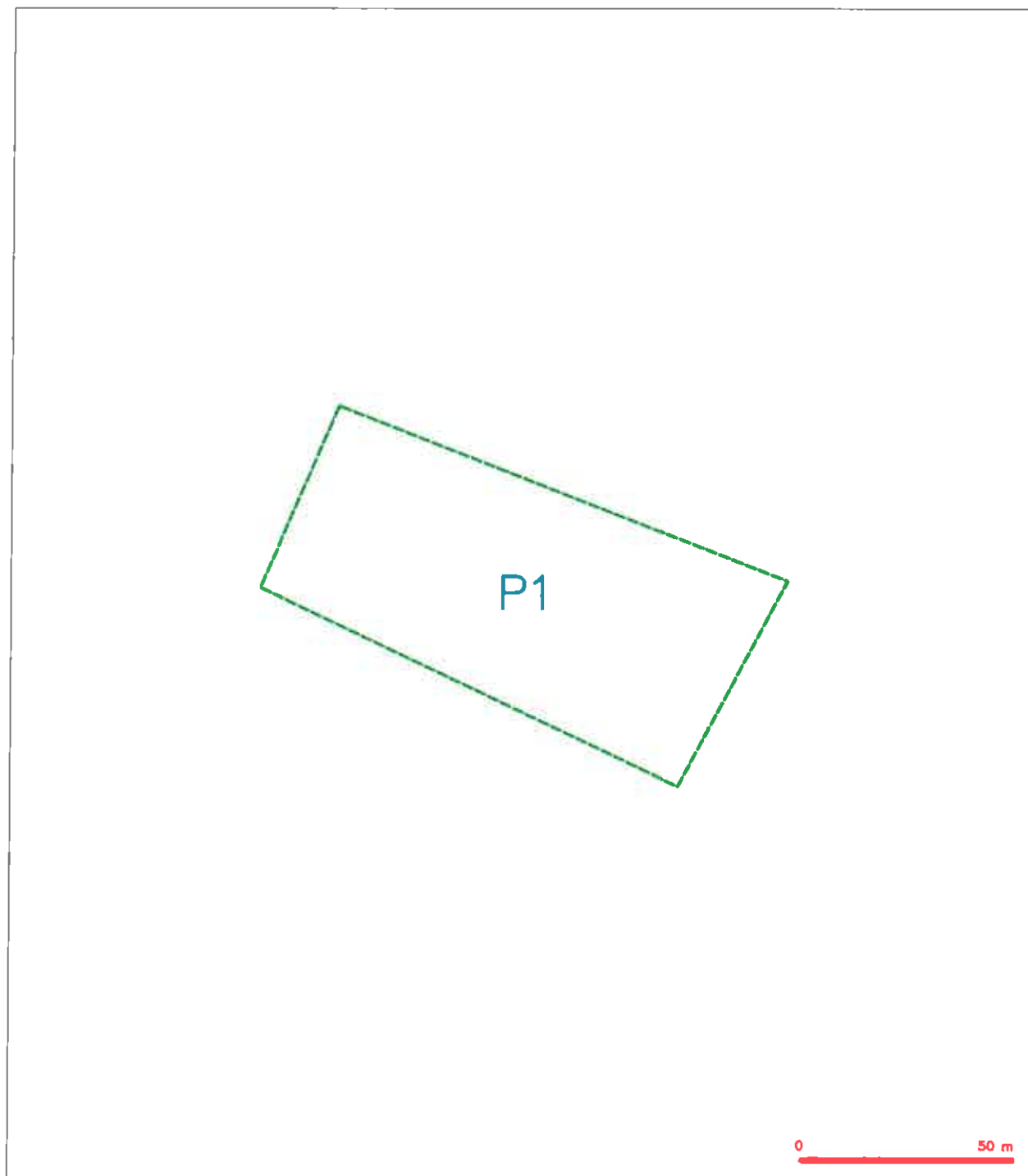
se sídlem: Kosmonautů 6a, 779 00 Olomouc

IČ: 24660345

DIČ: CZ24660345

kontakt: Rostislav Schwarz, tel.: +420 734 281 136, email: schwarz@vydis.cz

SITUAČNÍ VÝKRES - ZÁJMOVÉ ÚZEMÍ



LEGENDA

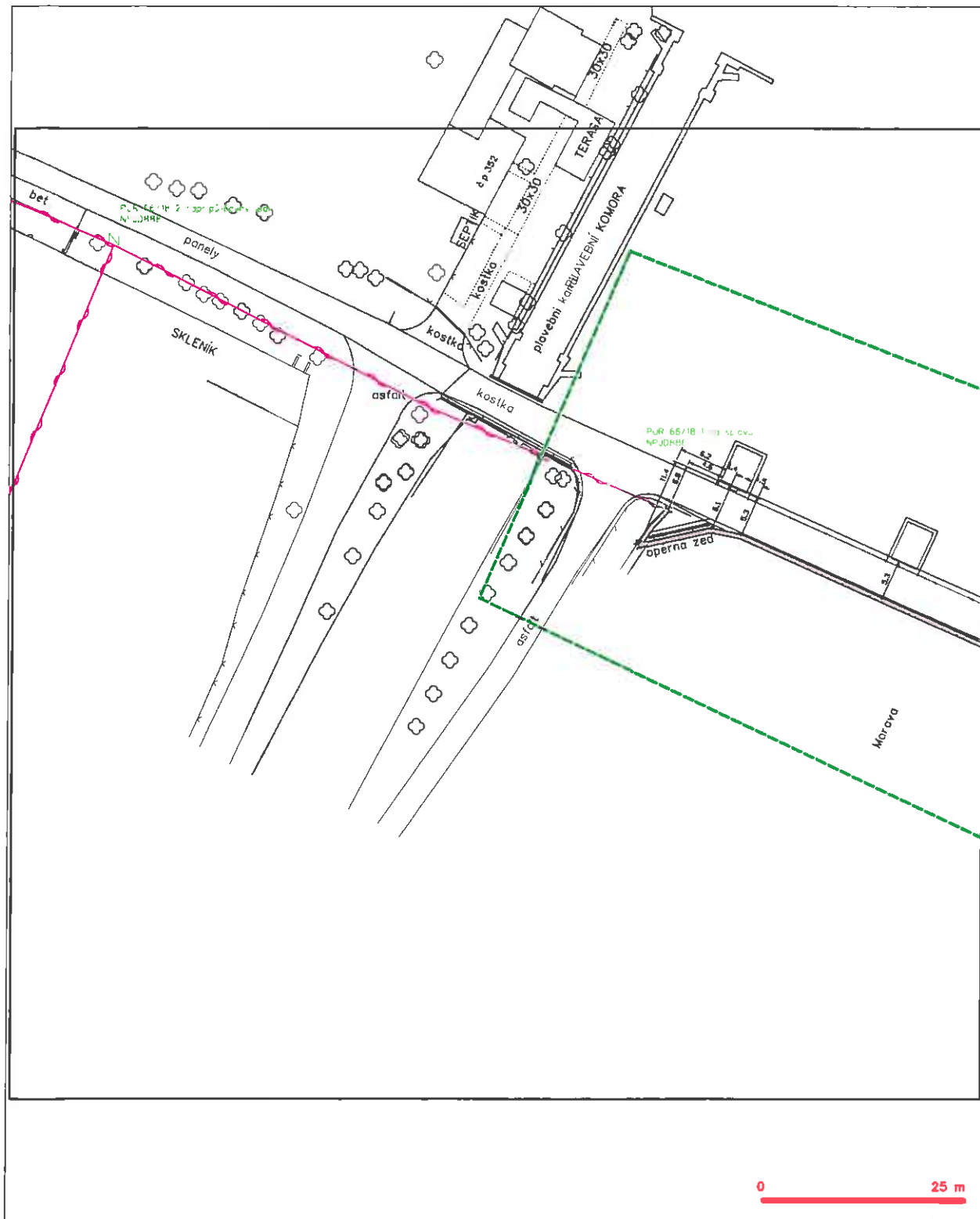
----- hranice zájmového území a vyhlášení

[Signature]
Česká telekomunikační infrastruktura a.s.
Odborná 268/196
190 00 Praha 9
IČ: CZ040240283
96

A map showing a rectangular area divided into two sections by a vertical line. The left section is labeled 'P1-1' and the right section is labeled 'P1-2'. A green polygon is drawn across both sections, and a pink line is drawn across the same area. A blue label 'F1' is located in the center of the map, between the two sections.

[illegible]

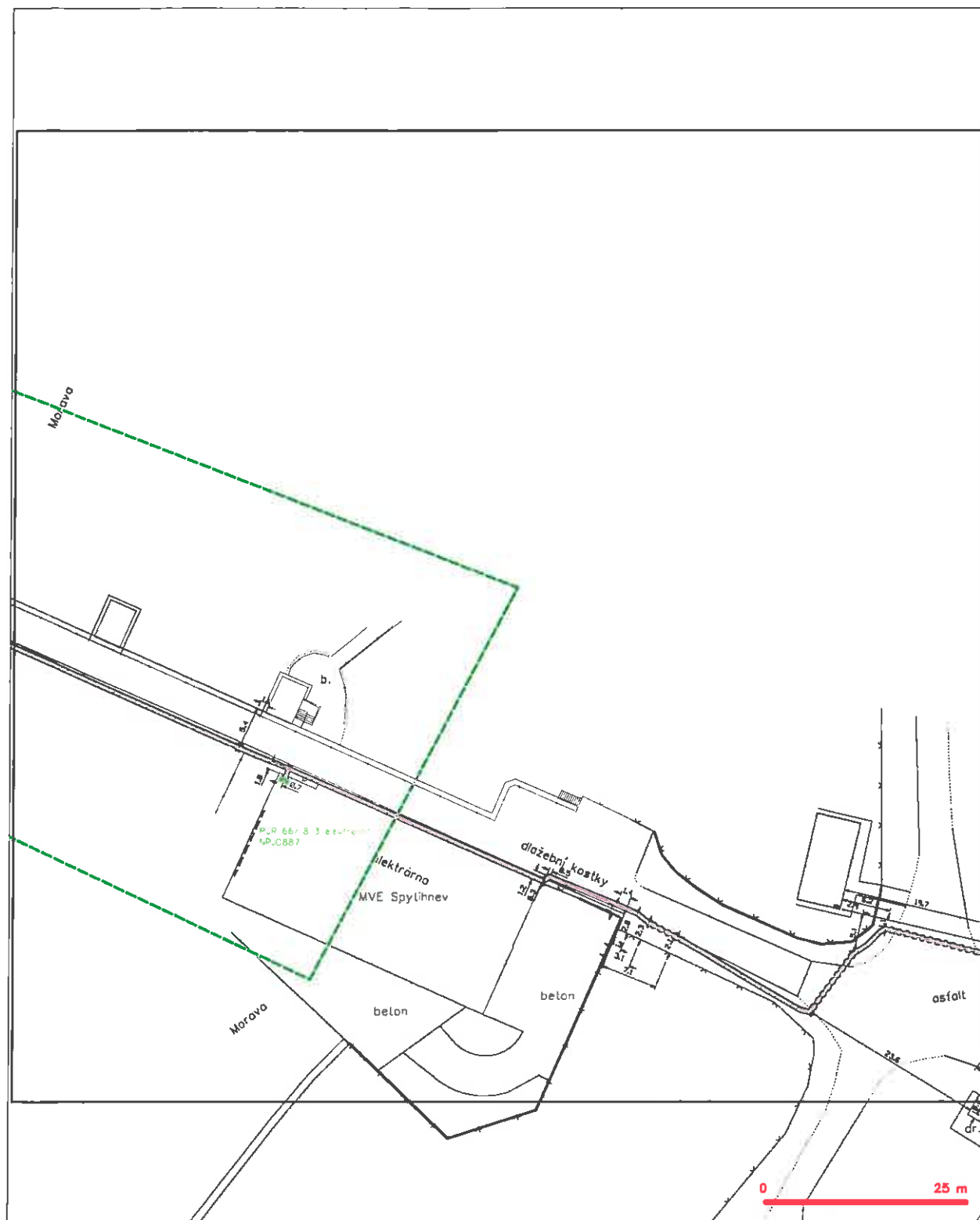
SITUAČNÍ VÝKRES - POLYGON 1, list kladu P1-1



LEGENDA

- [illegible]

SITUAČNÍ VÝKRES - POLYGON 1, list kladu P1-2



LEGENDA

- [illegible]

**VOYJÁDŘENÍ O EXISTENCI SÍTĚ ELEKTRONICKÝCH KOMUNIKACÍ
A VŠEOBECNÉ PODMÍNKY OCHRANY SÍTĚ ELEKTRONICKÝCH KOMUNIKACÍ
SPOLEČNOSTI Česká telekomunikační infrastruktura a.s.**

vydané podle § 101 zákona č. 127/2005 Sb., o elektronických komunikacích a o změně některých souvisejících zákonů (zákon o elektronických komunikacích), ve znění pozdějších předpisů a § 161 zákona č. 183/2006 Sb., o územním plánování a stavebním řádu (stavební zákon) či dle dalších příslušných právních předpisů

Číslo jednací: 726884/15

Číslo žádosti: 0115 481 323

Důvod vydání Vyjádření : Stavební řízení

Platnost tohoto Vyjádření končí dne: 3. 11. 2017.

Žadatel	Rušar mosty, s.r.o.	
Stavebník	Povodí Moravy, s.p.	
Název akce	Jez Spytihněv - oprava mostovky	
Zájmové území	Okres	Zlín
	Obec	Spytihněv
	Kat. území / č. parcely	Spytihněv

Žadatel shora označenou žádostí určil a vyznačil zájmové území, jakož i stanovil důvod pro vydání Vyjádření o existenci sítě elektronických komunikací a Všeobecných podmínek ochrany sítě elektronických komunikací společnosti Česká telekomunikační infrastruktura a.s. (dále jen *Vyjádření*).

Na základě určení a vyznačení zájmového území žadatelem a na základě stanovení důvodu pro vydání *Vyjádření* vydává společnost Česká telekomunikační infrastruktura a.s. následující *Vyjádření*:

Ve vyznačeném zájmovém území se nachází síť elektronických komunikací společnosti Česká telekomunikační infrastruktura a.s. (dále jen *SEK*) nebo její ochranné pásmo.

Existence a poloha *SEK* je zakreslena v příloženém výřezu/výřezech z účelové mapy *SEK* společnosti Česká telekomunikační infrastruktura a.s. Ochranné pásmo *SEK* je v souladu s ustanovením § 102 zákona č. 127/2005 Sb., o elektronických komunikacích a o změně některých souvisejících zákonů stanoveno rozsahem 1,5 m po stranách krajního vedení *SEK* a není v příloženém výřezu/výřezech z účelové mapy *SEK* společnosti Česká telekomunikační infrastruktura a.s. vyznačeno (dále jen *Ochranné pásmo*).

(1) *Vyjádření* je platné pouze pro zájmové území určené a vyznačené žadatelem, jakož i pro důvod vydání *Vyjádření* stanovený žadatelem v žádosti.

Číslo jednací: 726884/15

Číslo žádosti: 0115 481 323

Vyjádření pozbývá platnosti uplynutím doby platnosti v tomto *Vyjádření* uvedené, změnou rozsahu zájmového území či změnou důvodu vydání *Vyjádření* uvedeného v žádosti, nesplněním povinnosti stavebníka dle bodu (3) tohoto *Vyjádření*, a nebo pokud se žadatel či stavebník bezprostředně před zahájením realizace stavby ve vyznačeném zájmovém území prokazatelně neujistí u společnosti *Česká telekomunikační infrastruktura a.s.* o tom, zda toto *Vyjádření* v době bezprostředně předcházející zahájení realizace stavby ve vyznačeném zájmovém území stále odpovídá skutečnosti, to vše v závislosti na tom, která ze skutečností rozhodná pro pozbytí platnosti tohoto *Vyjádření* nastane nejdříve.

(2) Podmínky ochrany *SEK* jsou stanoveny v tomto *Vyjádření* a ve Všeobecných podmínkách ochrany *SEK* společnosti *Česká telekomunikační infrastruktura a.s.*, které jsou nedílnou součástí tohoto *Vyjádření*. Stavebník, nebo jím pověřená třetí osoba, je povinen řídit se těmito Všeobecnými podmínkami ochrany *SEK* společnosti *Česká telekomunikační infrastruktura a.s.*

(3) Stavebník, nebo jím pověřená třetí osoba, je povinen pouze pro případ, že

a) existence a poloha *SEK*, jež je zakreslena v příloženém výřezu/výřezech z účelové mapy *SEK* společnosti *Česká telekomunikační infrastruktura a.s.* a nebo

b) toto *Vyjádření*, včetně Všeobecných podmínek ochrany *SEK*

nepředstavuje dostatečnou informaci pro záměr, pro který podal shora označenou žádost nebo pro zpracování projektové dokumentace stavby, která koliduje se *SEK*, nebo zasahuje do Ochranného pásma *SEK*, vyzvat písemně společnost *Česká telekomunikační infrastruktura a.s.* k upřesnění podmínek ochrany *SEK*, a to prostřednictvím zaměstnance společnosti *Česká telekomunikační infrastruktura a.s.* pověřeného ochranou sítě - Josef Hanskut, e-mail: josef.hanskut@cetin.cz (dále jen *POS*).

(4) Přeložení *SEK* zajistí její vlastník, společnost *Česká telekomunikační infrastruktura a.s.* Stavebník, který vyvolal překládku *SEK* je dle ustanovení § 104 odst. 17 zákona č. 127/2005 Sb., o elektronických komunikacích a o změně některých souvisejících zákonů povinen uhradit společnosti *Česká telekomunikační infrastruktura a.s.* veškeré náklady na nezbytné úpravy dotčeného úseku *SEK*, a to na úrovni stávajícího technického řešení.

(5) Pro účely přeložení *SEK* dle bodu (3) tohoto *Vyjádření* je stavebník povinen uzavřít se společností *Česká telekomunikační infrastruktura a.s.* Smlouvu o realizaci překládky *SEK*.

(6) Společnost *Česká telekomunikační infrastruktura a.s.* prohlašuje, že žadateli byly pro jím určené a vyznačené zájmové území poskytnuty veškeré, ke dni podání shora označené žádosti, dostupné informace o *SEK*.

(7) Žadateli převzetím tohoto *Vyjádření* vzniká povinnost poskytnuté informace a data užít pouze k účelu, pro který mu byla tato poskytnuta. Žadatel není oprávněn poskytnuté informace a data rozmnožovat, rozšiřovat, pronajímat, půjčovat či jinak užívat bez souhlasu společnosti *Česká telekomunikační infrastruktura a.s.* V případě porušení těchto povinností vznikne žadateli odpovědnost vyplývající z platných právních předpisů, zejména předpisů práva autorského.

V případě dotazů k *Vyjádření* lze kontaktovat společnost *Česká telekomunikační infrastruktura a.s.* na asistenční lince 14 111.

Přílohami *Vyjádření* jsou:

- Všeobecné podmínky ochrany *SEK* společnosti *Česká telekomunikační infrastruktura a.s.*
- Situační výkres (obsahuje zájmové území určené a vyznačené žadatelem a výřezy účelové mapy *SEK*)
- Informace k vytyčení *SEK*

Číslo jednací: 726884/15

Číslo žádosti: 0115 481 323

Vyjádření vydala společnost *Česká telekomunikační infrastruktura a.s.* dne: 3. 11. 2015.



Česká telekomunikační infrastruktura a.s.
Olšanská 2681/6
130 00 Praha 3
DIČ: CZ04084063
96

Všeobecné podmínky ochrany SEK společnosti Česká telekomunikační infrastruktura a.s.

I. Obecná ustanovení

1. Stavebník, nebo jím pověřená třetí osoba, je povinen při provádění jakýchkoliv činností, zejména stavebních nebo jiných prací, při odstraňování havárií a projektování staveb, řídit se platnými právními předpisy, technickými a odbornými normami (včetně doporučených), správnou praxí v oboru stavebnictví a technologickými postupy a učinit veškerá opatření nezbytná k tomu, aby nedošlo k poškození nebo ohrožení sítě elektronických komunikací ve vlastnictví společnosti Česká telekomunikační infrastruktura a.s. a je výslovně srozuměn s tím, že SEK jsou součástí veřejné komunikační sítě, jsou zajišťovány ve veřejném zájmu a jsou chráněny právními předpisy.
2. Při jakékoliv činnosti v blízkosti vedení SEK je stavebník, nebo jím pověřená třetí osoba, povinen respektovat ochranné pásmo SEK tak, aby nedošlo k poškození nebo zamezení přístupu k SEK. Při křížení nebo souběhu činností se SEK je povinen řídit se platnými právními předpisy, technickými a odbornými normami (včetně doporučených), správnou praxí v oboru stavebnictví a technologickými postupy. Při jakékoliv činnosti ve vzdálenosti menší než 1,5 m od krajního vedení vyznačené trasy podzemního vedení SEK (dále jen PVSEK) nesmí používat mechanizačních prostředků a nevhodného nářadí.
3. Pro případ porušení kterékoliv z povinností stavebníka, nebo jím pověřené třetí osoby, založené Všeobecnými podmínkami ochrany SEK společnosti Česká telekomunikační infrastruktura a.s. je stavebník, nebo jím pověřená třetí osoba, odpovědný za veškeré náklady a škody, které společnosti Česká telekomunikační infrastruktura a.s. vzniknou porušením jeho povinností.
4. V případě, že budou zemní práce zahájeny po uplynutí doby platnosti tohoto *Vyjádření*, nelze toto *Vyjádření* použít jako podklad pro vytyčení a je třeba požádat o vydání nového *Vyjádření*.
5. Bude-li žadatel na společnosti Česká telekomunikační infrastruktura a.s. požadovat, aby se jako účastník správního řízení, pro jehož účely bylo toto *Vyjádření* vydáno, vzdala práva na odvolání proti rozhodnutí vydanému ve správním řízení, pro jehož účely bylo toto *Vyjádření* vydáno, je povinen kontaktovat POS.

II. Součinnost stavebníka při činnostech v blízkosti SEK

1. Započetí činnosti je stavebník, nebo jím pověřená třetí osoba, povinen oznámit POS. Oznámení bude obsahovat číslo *Vyjádření*, k němuž se vztahují tyto podmínky.
2. Před započetím zemních prací či jakékoliv jiné činnosti je stavebník, nebo jím pověřená třetí osoba, povinen zajistit vyznačení tras PVSEK na terénu dle polohopisné dokumentace. S vyznačenou trasou PVSEK prokazatelně seznámí všechny osoby, které budou a nebo by mohly činnosti provádět.
3. Stavebník, nebo jím pověřená třetí osoba, je povinen upozornit jakoukoliv třetí osobu, jež bude provádět zemní práce, aby zjistila nebo ověřila stranovou a hloubkovou polohu PVSEK příčnými sondami, a je srozuměn s tím, že možná odchylka uložení středu trasy PVSEK, stranová i hloubková, činí +/- 30 cm mezi skutečným uložením PVSEK a polohovými údaji ve výkresové dokumentaci.
4. Při provádění zemních prací v blízkosti PVSEK je stavebník, nebo jím pověřená třetí osoba, povinen postupovat tak, aby nedošlo ke změně hloubky uložení nebo prostorového uspořádání PVSEK. Odkryté PVSEK je stavebník, nebo jím pověřená třetí osoba, povinen zabezpečit proti prověšení, poškození a odcizení.
5. Při zjištění jakéhokoliv rozporu mezi údaji v projektové dokumentaci a skutečností je stavebník, nebo jím pověřená třetí osoba, povinen bez zbytečného odkladu přerušit práce a zjištění rozporu oznámit POS. V přerušovaných pracích lze pokračovat teprve poté, co od POS prokazatelně obdržel souhlas k pokračování v pracích.

6. V místech, kde *PVSEK* vystupuje ze země do budovy, rozváděče, na sloup apod. je stavebník, nebo jím pověřená třetí osoba, povinen vykonávat zemní práce se zvýšenou mírou opatrnosti s ohledem na ubývající krytí nad *PVSEK*. Výkopové práce v blízkosti sloupů nadzemního vedení *SEK* (dále jen *NVSEK*) je povinen provádět v takové vzdálenosti, aby nedošlo k narušení jejich stability, to vše za dodržení platných právních předpisů, technických a odborných norem, správné praxi v oboru stavebnictví a technologických postupů.

7. Při provádění zemních prací, u kterých nastane odkrytí *PVSEK*, stavebník, nebo jím pověřená třetí osoba před zakrytím *PVSEK* vyzve *POS* ke kontrole. Zához je stavebník oprávněn provést až poté, kdy prokazatelně obdržel souhlas *POS*.

8. Stavebník, nebo jím pověřená třetí osoba, není oprávněn manipulovat s kryty kabelových komor a vstupovat do kabelových komor bez souhlasu společnosti *Česká telekomunikační infrastruktura a.s.*

9. Stavebník, nebo jím pověřená třetí osoba, není oprávněn trasu *PVSEK* mimo vozovku přejíždět vozidly nebo stavební mechanizací, a to až do doby, než *PVSEK* řádně zabezpečí proti mechanickému poškození. Stavebník, nebo jím pověřená třetí osoba, je povinen projednat s *POS* způsob mechanické ochrany trasy *PVSEK*. Při přepravě vysokého nákladu nebo mechanizace pod trasou *NVSEK* je stavebník, nebo jím pověřená třetí osoba, povinen respektovat výšku *NVSEK* nad zemí.

10. Stavebník, nebo jím pověřená třetí osoba, není oprávněn na trase *PVSEK* (včetně ochranného pásma) jakkoliv měnit niveletu terénu, vysazovat trvalé porosty ani měnit rozsah a konstrukci zpevněných ploch (např. komunikací, parkovišť, vjezdů aj.).

11. Stavebník, nebo jím pověřená třetí osoba, je povinen manipulační a skladové plochy zřizovat v takové vzdálenosti od *NVSEK*, aby činnosti na/v manipulačních a skladových plochách nemohly být vykonávány ve vzdálenost menší než 1m od *NVSEK*.

12. Stavebník, nebo jím pověřená třetí osoba, není oprávněn užívat, přemísťovat a odstraňovat technologické, ochranné a pomocné prvky *SEK*.

13. Stavebník, nebo jím pověřená třetí osoba, není oprávněn bez předchozího projednání jakkoliv manipulovat s případně odkrytými prvky *SEK*, zejména s ochrannou skříní optických spojek, optickými spojkami, technologickými rezervami či jakýmkoliv jiným zařízením *SEK*.

14. Stavebník, nebo jím pověřená třetí osoba, je povinen každé poškození či krádež *SEK* neprodleně od okamžiku zjištění takové skutečnosti, oznámit *POS* na telefonní číslo: 602 348 953 nebo v mimopracovní době na telefonní číslo 238 462 690.

III. Práce v objektech a odstraňování objektů

1. Stavebník, nebo jím pověřená třetí osoba, je povinen před zahájením jakýchkoliv prací v budovách a jiných objektech, kterými by mohl ohrozit stávající *SEK*, prokazatelně kontaktovat *POS* a zajistit u společnosti *Česká telekomunikační infrastruktura a.s.* bezpečné odpojení *SEK*.

2. Při provádění činností v budovách a jiných objektech je stavebník, nebo jím pověřená třetí osoba, povinen v souladu s právními předpisy, technickými a odbornými normami (včetně doporučených), správnou praxí v oboru stavebnictví a technologickými postupy provést mimo jiné průzkum vnějších i vnitřních vedení *SEK* na omítce i pod ní.

IV. Součinnost stavebníka při přípravě stavby

1. Pokud činností stavebníka, nebo jím pověřené třetí osoby, k níž je třeba povolení správního orgánu dle zvláštního právního předpisu, dojde k ohrožení či omezení *SEK*, je stavebník, nebo jím pověřená třetí osoba, povinen kontaktovat *POS* a předložit zakreslení *SEK* do příslušné dokumentace stavby (projektové, realizační, koordinační atp.).

2. V případě, že pro činnosti stavebníka, nebo jím pověřené třetí osoby, není třeba povolení správního orgánu dle zvláštního právního předpisu, je stavebník, nebo jím pověřená třetí osoba, povinen předložit zakreslení trasy *SEK* i s příslušnými kótami do zjednodušené dokumentace (katastrální mapa, plánec), ze které bude zcela patrná míra dotčení *SEK*.

3. Při projektování stavby, rekonstrukce či přeložky vedení a zařízení silových elektrických sítí, elektrických trakcí vlaků a tramvají, nejpozději však před zahájením správního řízení ve věci povolení stavby, rekonstrukce či přeložky vedení a zařízení silových elektrických sítí, elektrických trakcí vlaků a tramvají, je stavebník, nebo jím pověřená třetí osoba, povinen provést výpočet rušivých vlivů, zpracovat ochranná opatření a předat je *POS*.

4. Při projektování stavby, při rekonstrukci, která se nachází v ochranném pásmu radiových tras společnosti *Česká telekomunikační infrastruktura a.s.* a překračuje výšku 15 m nad zemským povrchem, a to včetně dočasných objektů zařízení staveniště (jeřáby, konstrukce, atd.), nejpozději však před zahájením správního řízení ve věci povolení takové stavby, je stavebník nebo jím pověřená třetí osoba, povinen kontaktovat *POS*. Ochranné pásmo radiových tras v šíři 50m je zakresleno do situačního výkresu. Je tvořeno dvěma podélnými pruhy o šíři 25 m po obou stranách radiového paprsku v celé jeho délce, resp. 25 m kruhem kolem vysílacího radiového zařízení.

5. Pokud se v zájmovém území stavby nachází podzemní silnoproudé vedení (NN) společnosti *Česká telekomunikační infrastruktura a.s.* je stavebník, nebo jím pověřená třetí osoba, před zahájením správního řízení ve věci povolení správního orgánu k činnosti stavebníka, nebo jím pověřené třetí osoby, nejpozději však před zahájením stavby, povinen kontaktovat *POS*.

6. Pokud by navrhované stavby (produktovody, energovody aj.) svými ochrannými pásmy zasahovaly do prostoru stávajících tras a zařízení *SEK*, či do jejich ochranných pásem, je stavebník, nebo jím pověřená třetí osoba, povinen realizovat taková opatření, aby mohla být prováděna údržba a opravy *SEK*, a to i za použití mechanizace, otevřeného plamene a podobných technologií.

V. Křížení a souběh se *SEK*

1. Stavebník, nebo jím pověřená třetí osoba, je povinen v místech křížení *PVSEK* se sítěmi technické infrastruktury, pozemními komunikacemi, parkovacími plochami, vjezdy atp. ukládat *PVSEK* v zákonných předpisy stanovené hloubce a chránit *PVSEK* chráničkami s přesahem minimálně 0.5 m na každou stranu od hrany křížení. Chráničku je povinen utěsnit a zamezit vnikání nečistot.

2. Stavebník nebo jím pověřená třetí osoba, je výslovně srozuměn s tím, že v případě, kdy hodlá umístit stavbu sjezdu či vjezdu, je povinen stavbu sjezdu či vjezdu umístit tak, aby metalické kabely *SEK* nebyly umístěny v hloubce menší než 0,6 m a optické nebyly umístěny v hloubce menší než 1 m.

3. Stavebník, nebo jím pověřená třetí osoba, je povinen základy (stavby, opěrné zdi, podezdívky apod.) umístit tak, aby dodržel minimální vodorovný odstup 1,5 m od krajního vedení, případně kontaktovat *POS*.

4. Stavebník, nebo jím pověřená třetí osoba, není oprávněn trasy *PVSEK* znepřístupnit (např. zabetonováním).

Příloha k *Vyjádření* 726884/15

Číslo žádosti: 0115 481 323

5. Stavebník, nebo jím pověřená třetí osoba, je při křížení a souběhu stavby nebo sítě technické infrastruktury s kabelovodem povinen zejména:

- pokud plánované stavby nebo trasy sítě technické infrastruktury budou umístěny v blízkosti kabelovodu ve vzdálenosti menší než 2 m nebo při křížení kabelovodu ve vzdálenosti menší než 0,5 m nad nebo kdekoli pod kabelovodem, předložit *POS* zakreslení v příčných řezech,
- do příčného řezu zakreslit také profil kabelové komory v případě, kdy jsou sítě technické infrastruktury či stavby umístěny v blízkosti kabelové komory ve vzdálenosti menší než 2 m,
- neumísťovat nad trasou kabelovodu v podélném směru sítě technické infrastruktury,
- předložit *POS* vypracovaný odborný statický posudek včetně návrhu ochrany tělesa kabelovodu pod stavbou, ve vjezdu nebo pod zpevněnou plochou,
- nezakrývat vstupy do kabelových komor, a to ani dočasně,
- projednat s *POS*, nejpozději ve fázi projektové přípravy, jakékoliv výkopové práce, které by mohly být vedeny v úrovni či pod úrovní kabelovodu nebo kabelové komory a veškeré případy, kdy jsou trajektorie podvrtnů a protlaků ve vzdálenosti menší než 1,5 m od kabelovodu.

Příloha k *Vyjádření* 726884/15

Číslo žádosti: 0115 481 323

Informace k vytyčení *SEK*

V případě požadavku na vytyčení *PVSEK* společnosti *Česká telekomunikační infrastruktura a.s.* se, prosím, obraťte na společnosti uvedené níže.

Česká telekomunikační infrastruktura a.s. - středisko Morava střed

se sídlem: Olšanská 2681/6, Praha 3, PSČ 13000

IČ: 04084063

DIČ: CZ04084063

kontakt: tel: 238461649 obslužná doba po-pa 7 - 15 hod

Vegacom, a.s. - výhradní dodavatel společnosti Česká telekomunikační infrastruktura a.s.

se sídlem: Velkomoravská 87, 695 01 Hodonín

IČ: 25788680

DIČ: CZ25788680

kontakt: Jaroslav Kovalčík, mobil: 725936197, e-mail: kovalcik@vegacom.cz

Luboš Bodzik, mobil: 603855439, e-mail: bodzik@vegacom.cz

ALPROTEL GROUP, s.r.o.

se sídlem: Dobrá 543 Frýdek-Místek PSČ 739 51

IČ: 25863037

DIČ: CZ25863037

kontakt: Libor Kašperlík, mobil: 602783894, e-mail: kasperlik@alprotel.cz

ELTEKO, spol. s r.o.

se sídlem: bří Jaroňků 4063, 760 01 Zlín

IČ: 46342401

DIČ:

kontakt: Pavel Hrabovský, mobil: 603 226 502, e-mail: vytycovani@seznam.cz

GIS-STAVINVEX, a.s.

se sídlem: Pražská 1156, Pelhřimov

IČ: 25163558

DIČ: CZ25163558

kontakt: Michal Kučera, tel/fax: 596541102, mobil: 731613394, e-mail: ostrava@gis-stavinvox.cz

Ing. Anežka Škovroňová, tel/fax: 596541102, mobil: 731204729, e-mail: ostrava@gis-stavinvox.cz

KATES, spol. s r.o.

se sídlem: Důlní 889, 735 35 Horní Suchá

IČ: 47680954

DIČ:

kontakt: Stanislav Knebl, tel.: 596426011, mobil: 736626762, e-mail: knebl.kates@seznam.cz

Michlovský-stavební s.r.o.

se sídlem: Salaš 99, 763 51 Zlín

IČ: 27714080

DIČ: CZ 27714080

kontakt: Zdeněk Just, tel.: 577125055, mobil: 605200745, e-mail: just@michlovsky.cz

Milan Kočvara

se sídlem: Osvoboditelů 1200, 742 21 Kopřivnice

IČ: 63341620

DIČ:

kontakt: Milan Kočvara, mobil: 602439837, e-mail: vytyceni@seznam.cz

Příloha k *Vyjádření* 726884/15

Číslo žádosti: 0115 481 323

Morávek Richard

se sídlem: Záhumení 553, 763 31 Brumov-Bylnice

IČ: 65826540

DIČ:

kontakt: Richard Morávek, mobil: 603 171 459, e-mail: moravek.richard@seznam.cz

NOVOMONT s.r.o.

se sídlem: 8.května 31, 787 01 Šumperk

IČ: 25394525

DIČ: CZ25394525

kontakt: Oldřich Slavíček, mobil: 777333596, e-mail: o.slavicek@atlas.cz

OPTOMONT, a.s.

se sídlem: Na Najmanské 915, 710 00 Ostrava

IČ: 25355759

DIČ: CZ25355759

kontakt: Bogdan Kaleta, tel.: 558340911, mobil: 721521807, e-mail: bogdan.kaleta@optomont.cz

Rostislav Synek

se sídlem: Komenského 538, 798 52 Konice

IČ: 48465518

DIČ:

kontakt: Rostislav Synek, mobil: 776578678, e-mail: rostislav.synek@seznam.cz

Sitel, spol. s r.o., středisko Zlín

se sídlem: Vinohradská 74, 618 00 Brno-Černovice

IČ: 44797320

DIČ: CZ 44797320

kontakt: Pavla Tomášková, tel.: 577607286, mobil: 606756769, e-mail: ptomaskova@sitel.cz

Teletech Zlín, spol. s r.o.

se sídlem: Tř. T. Bati 5213, Zlín

IČ: 18559841

DIČ:

kontakt: Ing. Jakub Kohoutek, tel.: 577721055, mobil: 724004677, e-mail: kohoutek@teletech.cz

Luboš Rábel, tel.: 577721055, mobil: 602511351, e-mail: rabel.obchod@teletech.cz

VYDIS a.s.

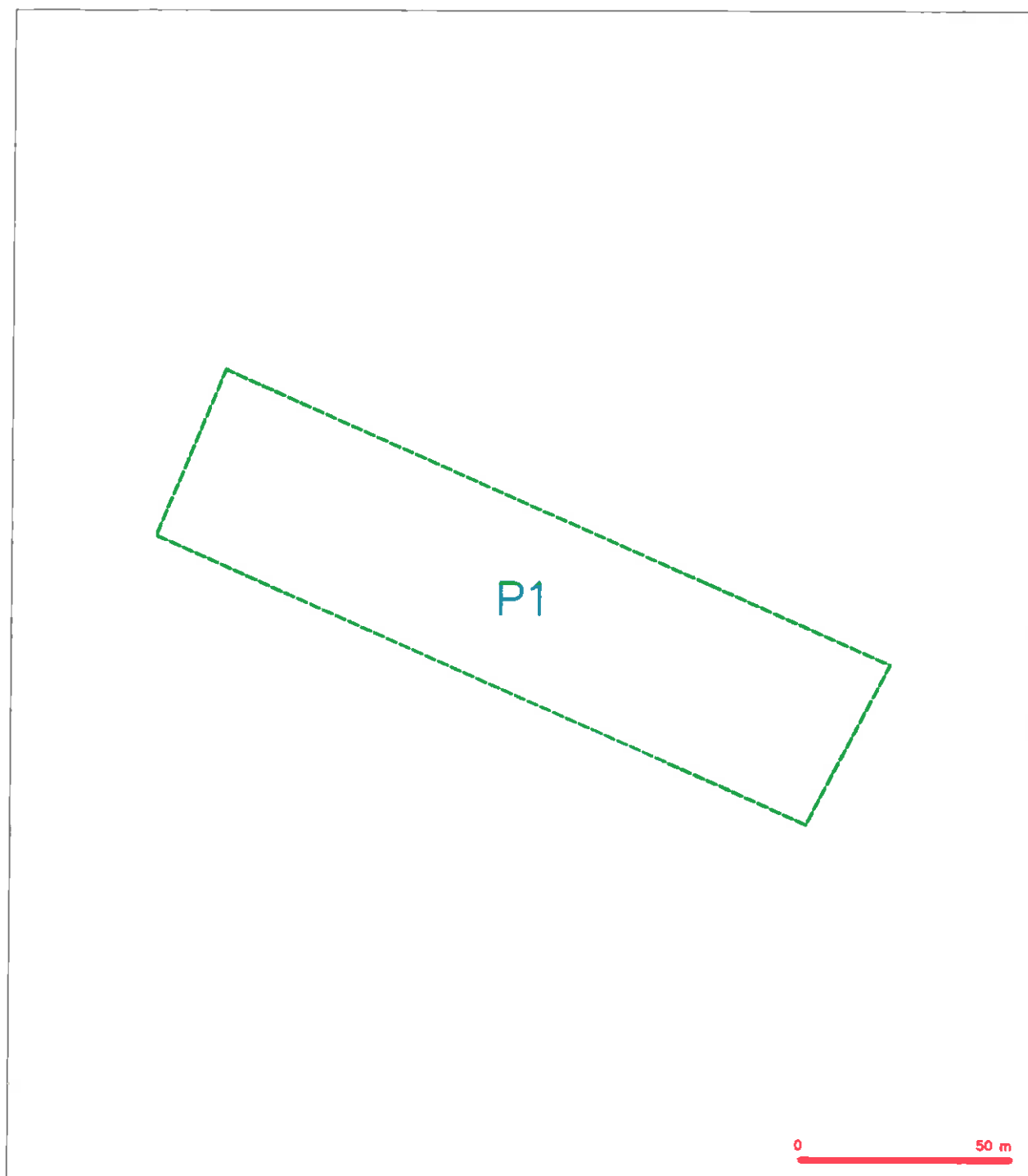
se sídlem: Kosmonautů 6a, 779 00 Olomouc

IČ: 24660345

DIČ: CZ24660345

kontakt: Rostislav Schwarz, tel.: +420 734 281 136, email: schwarz@vydis.cz

SITUAČNÍ VÝKRES - ZÁJMOVÉ ÚZEMÍ



LEGENDA

----- hranice zájmového území z vyjádření

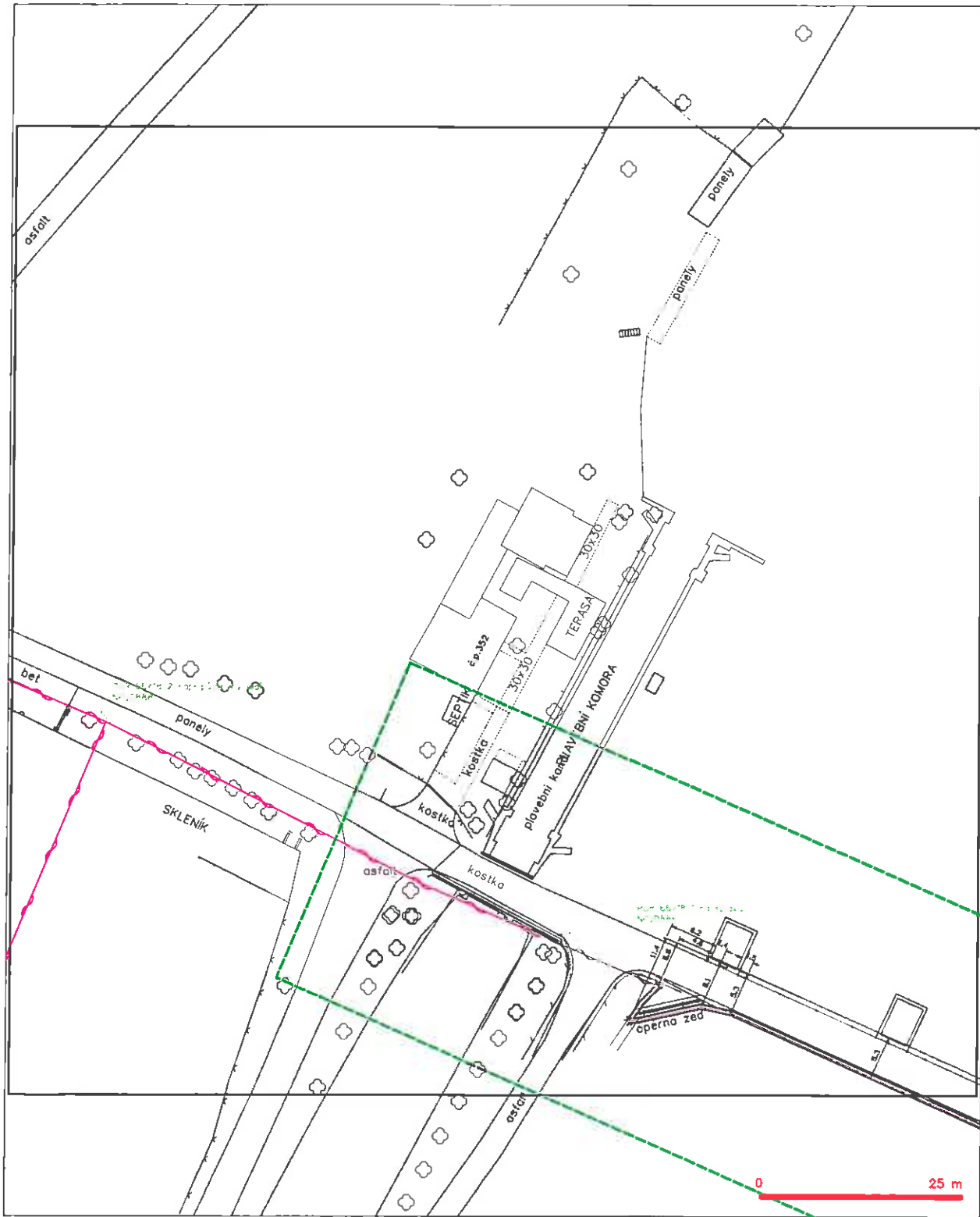

Česká telekomunikační infrastruktura a.s.
Olomoucká 268/16
130 00 Praha 3
DIČ: CZ04084083
96



————— *bravura solfistyczna, słowna i rytmiczna*
 ————— *dot. prędkości, słowna i dot. prędkości CE70*
 ————— *zawodowy przykład wyprzedzenia kolumny*
 ————— *zawodowy przykład wyprzedzenia kolumny, NDK trasy*
 ————— *dot. zawodowego wyprzedzenia i wyprzedzenia kolumny*
 ————— *zawodowy przykład wyprzedzenia kolumny*
 ————— *zawodowy i dot. dot.*

[illegible]

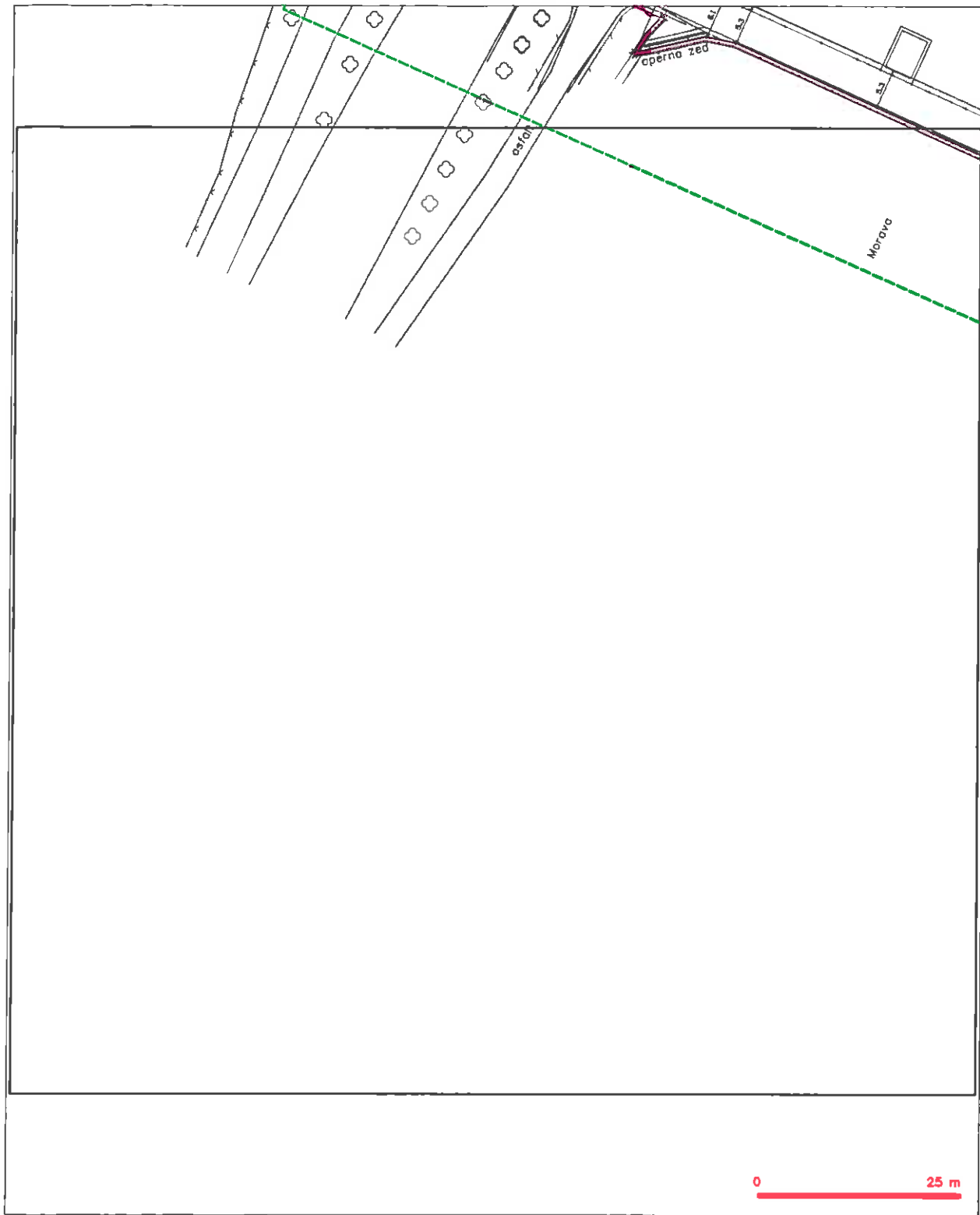
SITUAČNÍ VÝKRES - POLYGON 1, list kladu P1-1



LEGENDA

- [illegible]

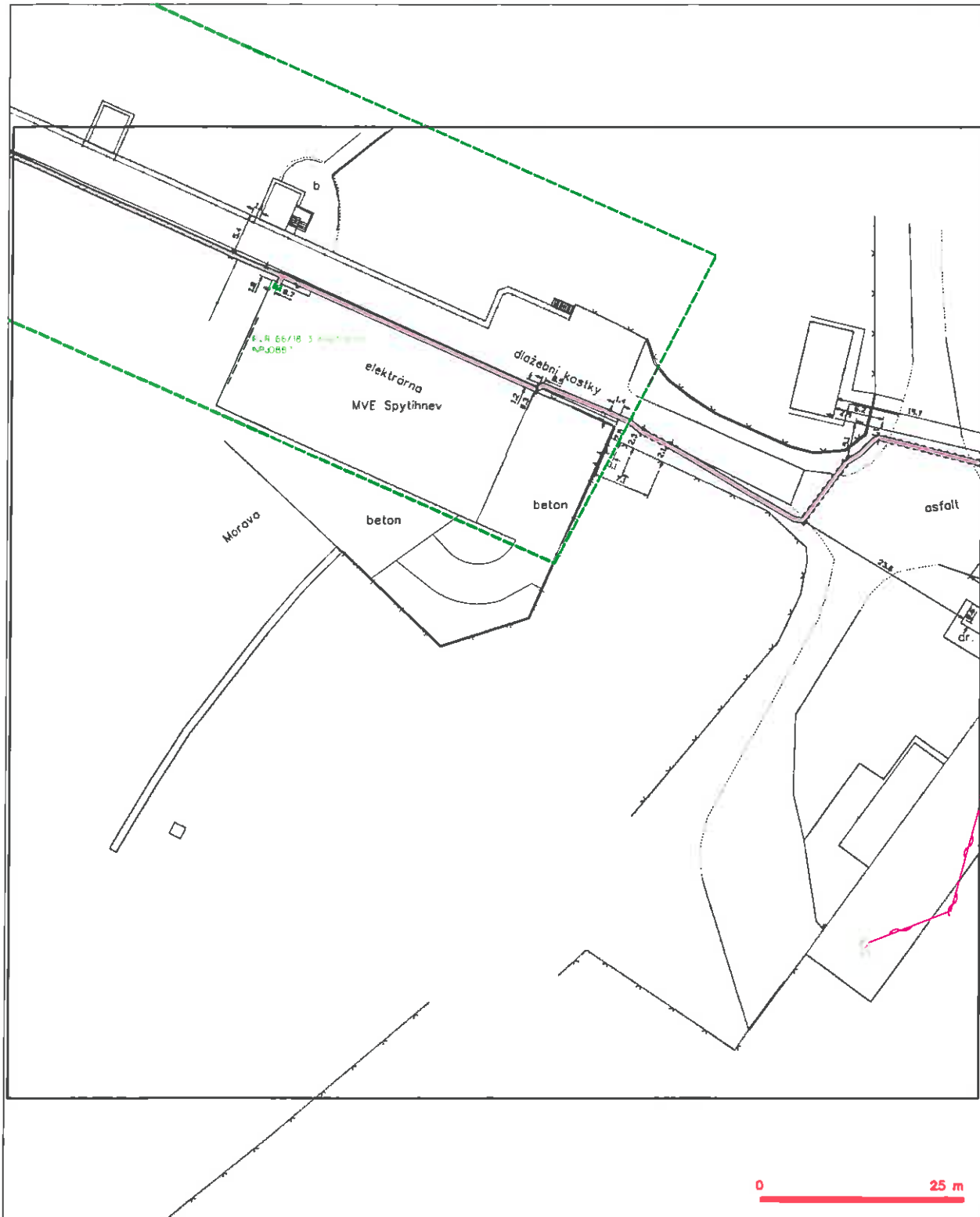
SITUAČNÍ VÝKRES - POLYGON 1, list kladu P1-2



LEGENDA

- [illegible]

SITUAČNÍ VÝKRES - POLYGON 1, list kladu P1-3



LEGENDA

- [illegible]

Rušar mosty, s.r.o.

Váš dopis:
Vyřizuje

Josef Hanskut / mob: 602 348 953

Naše značka:
Datum

POS/KM/574/2015
12. 11. 2015

Název stavby: Jez Spytihněv – oprava mostovky


Katastr: Spytihněv

Věc: OCHRANA PVSEK

Příloha k vyjádření: č.j.700490/15

Nemáme připomínek k projektové dokumentaci.

Josef Hanskut
specialista ochrany sítě
Morava - sever
(na základě „Pověření“)


Česká telekomunikační infrastruktura a.s.
Praha 3, PSČ 130 00
DIČ: CZ04084063
1/2

IČO: 04084063, DIČ: CZ04084063

Bankovní spojení: PPF banka, Evropská 2690/17, Praha 6, č.ú. 2019160003/6000

Česká telekomunikační infrastruktura a. s. se sídlem Olšanská 2681/6, Praha 3, PSČ 130 00,

reg. u Městského soudu v Praze spis. zn. B 20623

www.cetin.cz

Rušar mosty, s.r.o.

Váš dopis:
Vyřizuje: **Josef Hanskut / mob: 602 348 953**

Naše značka: **POS/KM/575/2015**
Datum: **12. 11. 2015**

Název stavby: Jez Spytihněv – oprava mostovky
Katastr: Spytihněv
Věc: OCHRANA PVSEK

Příloha k vyjádření: č.j.726884/15

- S umístěním jmenovité stavby souhlasíme za předpokladu respektování zařízení podzemních vedení sítě elektronických komunikací (dále jen PVSEK) v majetku společnosti Česká telekomunikační infrastruktura a.s., které se budou na staveništi a v jeho blízkosti nacházet.
- Konkrétní podmínky pro zabezpečení PVSEK budou upřesněny při realizace Stavby. Požadujeme přizvat pracovníka POS – Josefa Hanskuta mob.: 602 348 953

V případě nejasností nebo změn vždy požádat POS o vyjádření.

Josef Hanskut
specialista ochrany sítě
Morava – sever
(na základě „Pověření“)



Česká telekomunikační infrastruktura a.s.
Praha 3, PšČ 130 00
DIČ CZ04084063
[1/2]

IČO: 04084063, DIČ: CZ04084063

Bankovní spojení: PPF banka, Evropská 2590/17, Praha 6, č.ú. 2019160003/6000
Česká telekomunikační infrastruktura a. s. se sídlem Olšanská 2681/6, Praha 3, PSČ 130 00,
reg. u Městského soudu v Praze spis. zn. B 20823
www.cetin.cz

Rušar mosty, s.r.o.
Majdalenky 19
63800 Brno

naše značka
5001188380

vyřizuje
Jaroslav Kápička

datum
30.09.2015

Věc:
"Jez Spytihněv - oprava mostovky"

K.ú. - p.č.: Spytihněv

Stavebník: Rušar mosty, s.r.o., Majdalenky 19, 63800 Brno

Účel stanoviska: Existence sítě

RWE GasNet, s.r.o., jako provozovatel distribuční soustavy (PDS) a technické infrastruktury, zastoupený RWE Distribuční služby, s.r.o., vydává toto stanovisko:

V zájmovém území vyznačeném v příloze tohoto stanoviska, nejsou umístěna žádná provozovaná plynárenská zařízení ve vlastnictví nebo správě RWE GasNet, s.r.o.. Mohou se zde nacházet plynárenská zařízení jiných vlastníků či správců, případně i dlouhodobě nefunkční/neprovozovaná plynárenská zařízení bez dostupných informací o jejich poloze a vlastnictví.

V rozsahu území vyznačeného v příloze souhlasíme s povolením stavby dle zákona 183/2006 Sb. ve znění pozdějších předpisů např. s vydáním územního rozhodnutí, zjednodušeným územním řízením, vydáním územního souhlasu, uzavřením veřejnoprávní smlouvy, ohlášením, stavebním povolením, veřejnoprávní smlouvou o provedení stavby nebo oznámením stavebního záměru s certifikátem autorizovaného inspektora. V případě uzavření veřejnoprávní smlouvy nebude RWE GasNet, s.r.o. ani RWE Distribuční služby, s.r.o., jako zmocněnec RWE GasNet, s.r.o., účastníkem územního ani stavebního řízení a nebudou uvedeni ve třetích osobách veřejnoprávní smlouvy.

Platí pouze pro území vyznačené v příloze tohoto stanoviska a to 24 měsíců ode dne jeho vydání.

Stanovisko bylo vygenerováno na základě vaší žádosti automaticky.

V případě dotčení pozemku v majetku RWE kontaktujte prosím RWE GasNet, s.r.o. Kontakt naleznete na adrese www.rwe-distribuce.cz/cs/kontaktni-system/, činnost "Smluvní vztahy - pozemky a budovy plynárenských zařízení", případně na Zákaznické lince 840 11 33 55.

RWE Distribuční služby, s.r.o.

Plynárenská 499/1
657 02 Brno
T +420532221111
F +420545578571
E Info_ds@rwe.cz
I www.rwe.cz
IČ: 27935311
DIČ: CZ27935311

Zapsán do obchodního rejstříku:
Krajský soud v Brně
oddíl C, vložka 57165
26.07.2007

Bankovní spojení:
ČSOB a.s.
Číslo účtu: 17837923
Kód banky: 0300

Za správnost a úplnost dokumentace předložené s žádostí včetně jejího souladu s platnými předpisy plně zodpovídá její zpracovatel. Stanovisko nenahrazuje případná další stanoviska k jiným částem stavby.

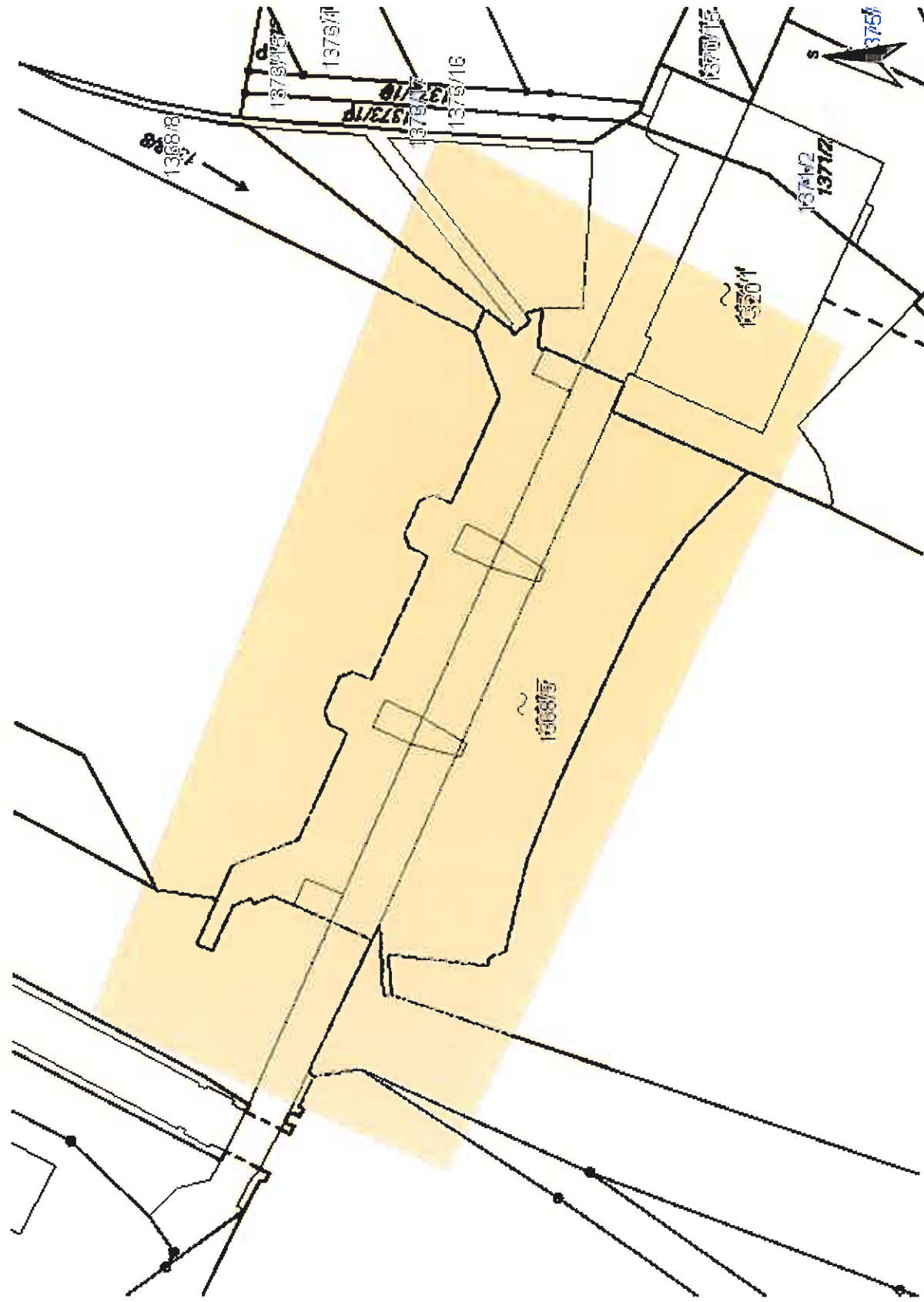
V případě další korespondence nebo jednání (např. změna stavby) uvádějte naši značku - 5001188380 a datum tohoto stanoviska. Kontakty jsou k dispozici na www.rwe-ds.cz nebo Zákaznická linka 840 11 33 55.



Jaroslav Kápička
vedoucí zpracování externích požadavků
odbor zpracování externích požadavků
RWE Distribuční služby, s.r.o.

Přílohy: Orientační zakres plynárenského zařízení

Provozovatel DS: RWE GasNet, s.r.o.; Stavebník: Rušar mosty, s.r.o., Majdalena 19, 63800 Brno. K.ú.: Spytihněv.



Legenda:

linie	plynovodu
NTL	STL
VTL	WTL
nefunkční	výstavba
regulační stanice	ochranné zařízení
kabel	elektropřipojka
kabel protikorozi ochrany	anodové uzemnění
stanice katodové ochrany	



E.ON Servisní, s.r.o., F. A. Gerstnera 2151/6, 370 49 České Budějovice

Rušar mosty, s.r.o.
Ing. Jaromír Rušar
Majdalenky 19
638 00 Brno

E.ON Servisní, s.r.o.

RCDS Otrokovice
Zlínská 230
Otrokovice
www.eon.cz

Hana Štrkaňová
T +420-54514-3362
hana.strkanova@eon.cz

Naše značka
H18502-16082731

Otrokovice, 14.10.2015

**Vyjádření o existenci zařízení distribuční soustavy (elektrická síť)
ve vlastnictví E.ON Distribuce, a.s. a podmínkách práce v jeho blízkosti.**

Název stavby: Jez Spytihněv - oprava mostovky - existence sítí

Toto vyjádření slouží pro informaci o stávajícím elektrickém zařízení distribuční soustavy vlastněném a provozovaném společností E.ON Distribuce, a.s. (dále jen ECD).

Upozorňujeme, že účastníkem územního a stavebního řízení zůstává provozovatel distribuční soustavy ECD, kterého v uvedených řízeních na základě zmocnění zastupuje společnost E.ON Česká republika, s.r.o. (dále jen ECZR).

V zájmovém území výše uvedené stavby se nachází:

Podzemní vedení VN
Nadzemní vedení NN
Trafostanice VN/NN - cizí

Ke stavbě a činnosti v ochranných pásmech (dále jen OP) nadzemního vedení VN, VVN, podzemního vedení nebo elektrických stanic je investor povinen zajistit si písemný souhlas ve smyslu § 46 odst. 11 zákona č. 458/2000 Sb., o podmínkách podnikání a výkonu státní správy v energetických odvětvích, v platném znění.

Souhlas se stavbou a činností v OP zařízení distribuční soustavy uděluje ECZR jako zástupce ECD na základě žádosti investora stavby. S podáním žádosti **předložte k vyjádření projektovou dokumentaci stavby s podrobným zákresem a okótováním umístění stavby v OP.**

Podklady pro žádost musí obsahovat následující údaje:

- celé jméno právnické nebo fyzické osoby, která žádá o výjimku

Sídlo společnosti:
F.A. Gerstnera 2151/6
370 49 České Budějovice
Společnost je zapsána
v Obchodním rejstříku
vedeném Krajským soudem
v Českých Budějovicích,
oddíl C., vložka 15066
IČ: 257 33 591
DIČ: CZ25733591

16082731

- jméno a celá adresa investora stavby, IČO
- místo zásahu do pásma
- okres, katastrální území, parcelní číslo, druh zařízení
- nový způsob zajištění ochrany rozvodného zařízení
- kopii vyjádření o existenci zařízení včetně zakreslení sítí.

Při provádění zemních nebo jiných prací, které mohou ohrozit předmětné distribuční a sdělovací zařízení, jste povinni dle zákona č. 309/2006 Sb., a nařízení vlády č. 591/2006 Sb., učinit veškerá opatření, aby nedošlo ke škodám na rozvodném zařízení, na majetku nebo na zdraví osob elektrickým proudem, zejména tím, že bude zajištěno:

1. Objednání přesného vytýčení distribuční sítě (trasy kabelu) v terénu a to nejméně 14 dnů před zahájením prací v blízkosti podzemního kabelového vedení. V případě, že nebude možné trasu kabelu bezpečně určit pomocí vytyčovacího zařízení, je investor zemních prací povinen provést v nezbytném rozsahu ruční odkrytí kabelu na určených místech podle pokynů zaměstnanců ECZR pro jednoznačné stanovení jeho polohy.
Vytýčení kabelů VN, NN zajistí Roman Remeš, tel.: 54514-3366, email: roman.remes@eon.cz.
2. Výkopové práce v blízkosti nadzemního vedení NN lze provádět v min. vzdálenosti 1m od sloupů tak, aby nedošlo k narušení jejich stability a uzemňovací soustavy, nebo nebyl jinak ohrožen provoz el. zařízení a bezpečnost osob. Dále požadujeme dodržovat platná ustanovení norem ČSN EN 50 110-1 a PNE 33 3302.
3. Při provádění stavebních prací nesmí dojít k poškození el. zařízení.
4. V důsledku stavebních prací nesmí dojít k znepřístupnění el. zařízení.
5. Ohlášení jakéhokoliv poškození distribučního a sdělovacího zařízení v provozování ECD na telefonní číslo **800 22 55 77**.

Kontakty správců zařízení:

VN+NN Regionální správa, Miroslav Hašpica,
tel.: 54514-3466,
email: miroslav.haspica@eon.cz

Pozor ! Vyjádření má platnost 12 měsíců tj. do 14.10.2016.

Upozorňujeme na možnou polohovou odchylku uloženého vedení od výkresové dokumentace.

Do přiložené a námi orazítované dokumentace jsme **informativně** zakreslili:

- červeně plně podzemní vedení VN
- zeleně čárkovaně nadzemní vedení NN



Ke všem dalším jednáním s ECZR jako zástupcem ECD předložte toto vyjádření.

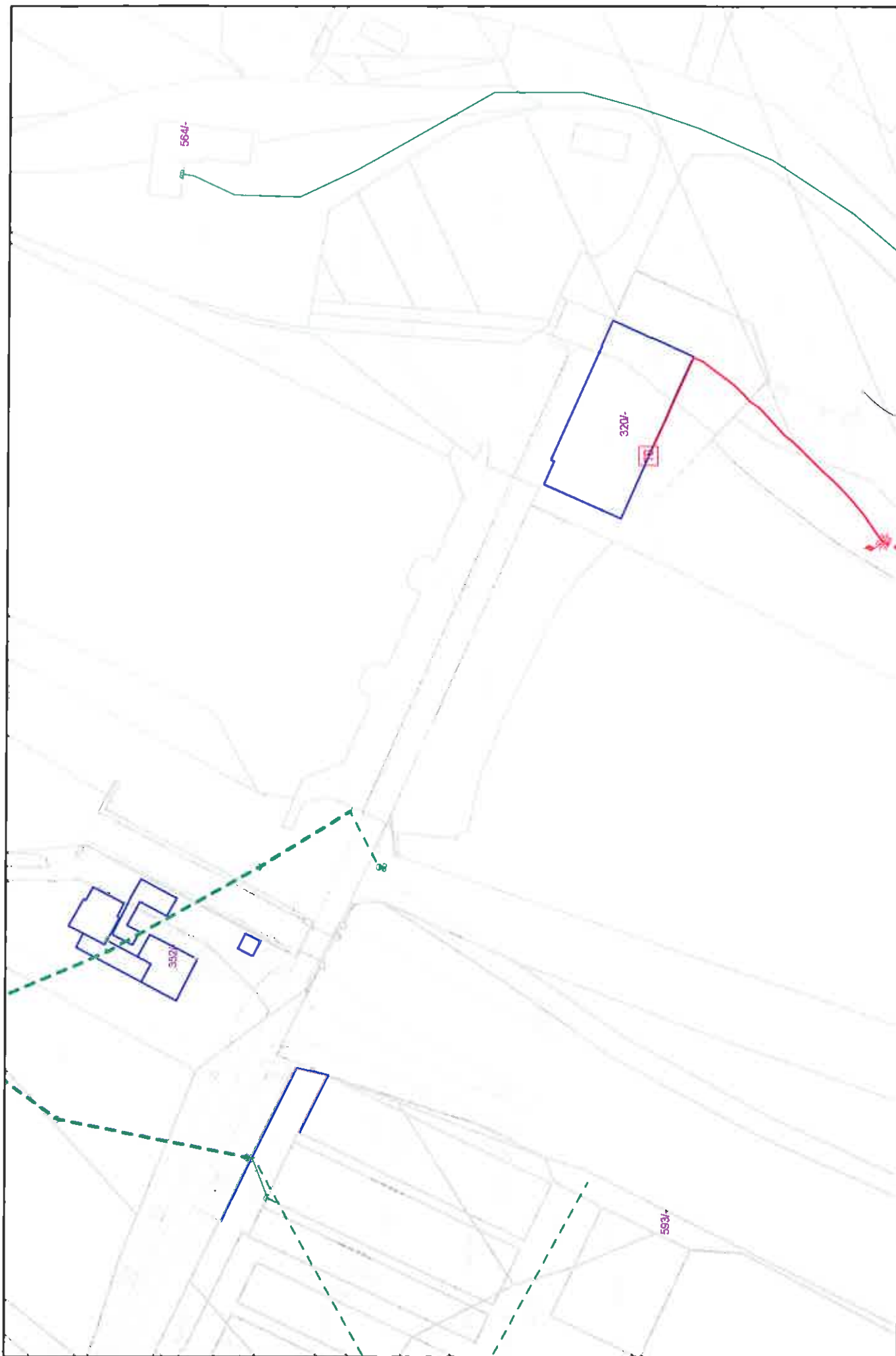
S přátelským pozdravem

E.ON Servisní, s.r.o.

E.ON Servisní, s.r.o.
Křižanova 2151/6
Pudějovice
IČ: CZ25186213

112

Příloha: Orazítkovaná situace s informativním zákresem.





E.ON Servisní, s.r.o., F. A. Gerstnera 2151/6, 370 49 České Budějovice

Rušar mosty, s.r.o.
Slavičkova 1a
638 00 Brno

E.ON Servisní, s.r.o.

RCDS Otrokovice
Zlínská 230
Otrokovice
www.eon.cz

Hana Štrkaňová
T +420-54514-3362
hana.strkanova@eon.cz

Naše značka
H18502-16089183

Otrokovice, 11.11.2015

**Vyjádření o existenci zařízení distribuční soustavy (elektrická síť)
ve vlastnictví E.ON Distribuce, a.s. a podmínkách práce v jeho
blízkosti.**

Investor stavby: Povodí Moravy, s.p., Závod Střední Morava
Název stavby: Jez Spytihněv - oprava mostovky

Toto vyjádření slouží pro informaci o stávajícím elektrickém zařízení distribuční soustavy vlastněném a provozovaném společností E.ON Distribuce, a.s. (dále jen ECD) a je vyjádřením k územnímu a stavebnímu řízení.

Upozorňujeme, že účastníkem územního a stavebního řízení zůstává provozovatel distribuční soustavy ECD, kterého v uvedených řízeních na základě zmocnění zastupuje společnost E.ON Česká republika, s.r.o. (dále jen ECZR).

V zájmovém území výše uvedené stavby se nachází:

Nadzemní vedení NN

Při provádění zemních nebo jiných prací, které mohou ohrozit předmětné distribuční zařízení, jste povinni dle zákona č. 309/2006 Sb., a nařízení vlády č. 591/2006 Sb., učinit veškerá opatření, aby nedošlo ke škodám na rozvodném zařízení, na majetku nebo na zdraví osob elektrickým proudem, zejména tím, že bude zajištěno:

1. Výkopové práce lze provádět v min. vzdálenosti 1m od sloupů tak, aby nedošlo k narušení jejich stability a uzemňovací soustavy, nebo nebyl jinak ohrožen provoz el. zařízení a bezpečnost osob.

Sídlo společnosti:
F.A. Gerstnera 2151/6
370 49 České Budějovice
Společnost je zapsána
v Obchodním rejstříku
vedeném Krajským soudem
v Českých Budějovicích,
oddíl C., vložka 15066
IČ: 257 33 591
DIČ: CZ25733591

2. Dále požadujeme dodržovat ustanovení norem ČSN EN 50 110-1 a PNE 33 3302, zvláště pak minimální dovolené vzdálenosti od vedení.
3. Při provádění stavebních prací nesmí dojít k poškození el. zařízení.
4. V důsledku stavebních prací nesmí dojít k znepřístupnění el. zařízení.
5. Ohlášení jakéhokoliv poškození distribučního a sdělovacího zařízení v provozování ECD na telefonní číslo **800 22 55 77**.

Kontakty správců zařízení:

VN+NN Regionální správa, Miroslav Hašpica,
tel.: 54514-3466,
email: miroslav.haspica@eon.cz

Pozor ! Vyjádření má platnost 12 měsíců tj. do 11.11.2016.

Upozorňujeme na možnou polohovou odchylku uloženého vedení od výkresové dokumentace.

Do přiložené a námi orazítované dokumentace jsme **informativně** zakreslili:


- zeleně čárkovaně nadzemní vedení NN 3 + PEN 400/231 V

Ke všem dalším jednáním s ECZR jako zástupcem ECD předložte toto vyjádření.

S přátelským pozdravem

E.ON Servisní, s.r.o.

E.ON Servisní, s.r.o.
A. Gerstnera 2151/6
250 44 České Budějovice
IČ: 15186213, DIČ: CZ75186213



112

Příloha: Orazítovaná situace s informativním zákresem.

Následující oddíl se vyplňuje v případě žádosti o udělení souhlasu se zjednodušeným územním řízením nebo s uzavřením veřejnoprávní smlouvy

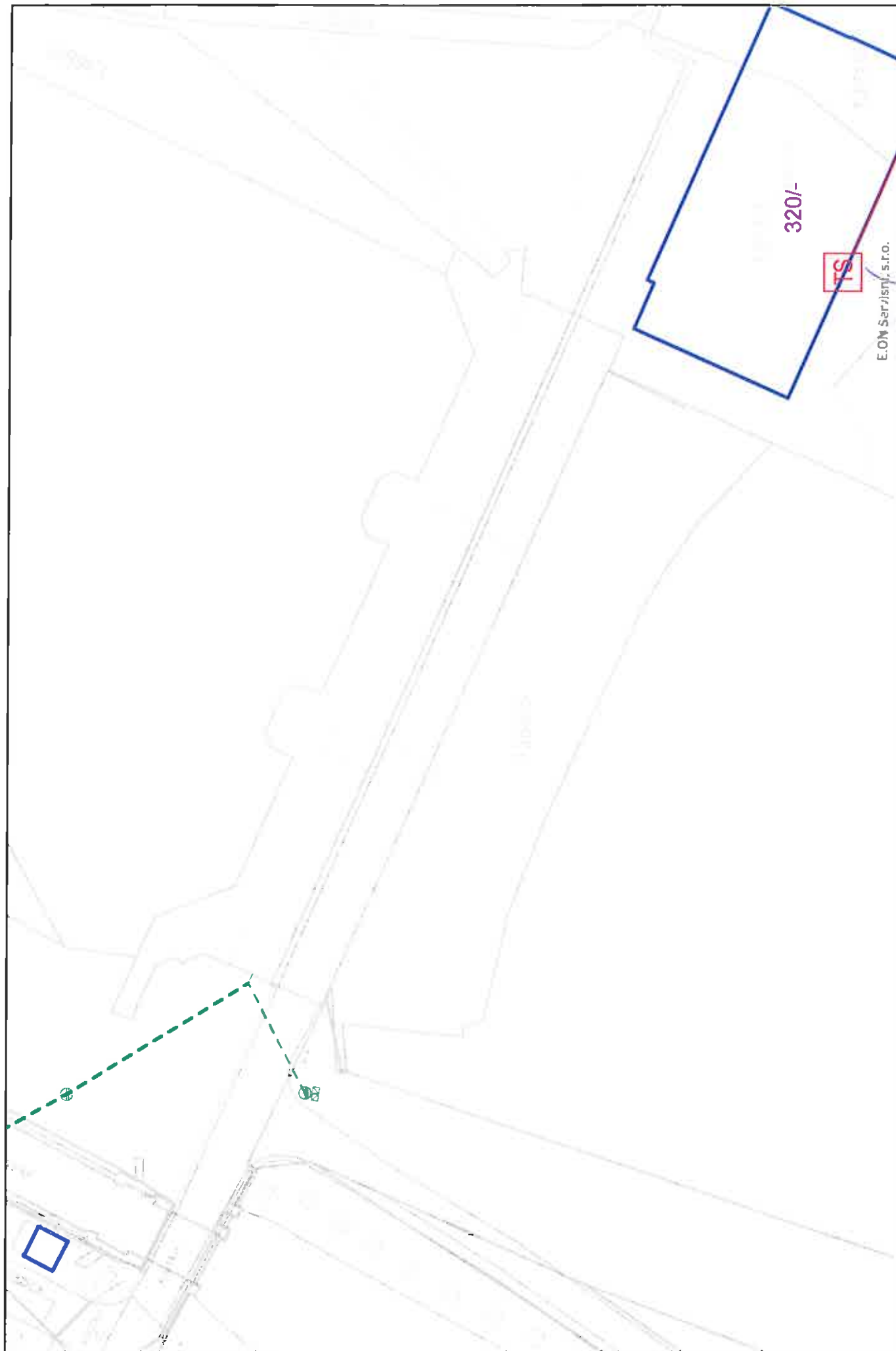
Udělení souhlasu

*Souhlasíme – Nesouhlasíme se zjednodušeným územním řízením**

*Souhlasíme – Nesouhlasíme s uzavřením veřejnoprávní smlouvy**

E.ON Česká republika, s.r.o.

**Pro platnost udělení souhlasu je nutný podpis a razítko oprávněného pracovníka*



E.ON Servisní, s.r.o.

320/-

TS



ŽADATEL

Rušar mosty, s.r.o.

NAŠE ZNAČKA
0100473360

VYŘIZUJE/ LINKA
840 840 840

VYŘÍZENO DNE
30.09.2015

Věc: Sdělení o existenci energetického zařízení společnosti ČEZ Distribuce, a. s., pro akci:

Jez Spythněv - oprava mostovky

Vážený zákazníku,

dovolujeme si reagovat na Vaši žádost číslo 0100473360 ze dne 30.09.2015, která se týkala sdělení o existenci energetického zařízení. Na Vámi uvedeném zájmovém území se **nenachází energetické zařízení v majetku společnosti ČEZ Distribuce, a. s.**

Zároveň si Vás dovoluujeme upozornit, že se v zájmovém území může nacházet energetické zařízení, které není v majetku společnosti ČEZ Distribuce, a. s.

Toto sdělení je platné do 31.03.2016.

V souvislosti s výše uvedeným si Vás dovoluujeme upozornit, že uvedené sdělení včetně jeho příloh představuje skutečnosti tvořící obchodní tajemství společnosti ČEZ Distribuce, a. s. Poskytnuté informace jsou dále také důvěrnými informacemi a obchodně citlivými informacemi společnosti ČEZ Distribuce, a. s. Z výše uvedených důvodů si Vás proto společnost ČEZ Distribuce, a. s. dovoluje upozornit, že s poskytnutými informacemi je potřeba nakládat dle platných právních předpisů, v opačném případě se vystavujete postihu ve smyslu platné právní úpravy. V této souvislosti si Vás dále dovoluujeme upozornit, že požadované informace nesmí být předány, sděleny, využity, zpřístupněny, či jiným způsobem postoupeny na jakoukoli třetí osobu bez předchozího prokazatelného souhlasu společnosti ČEZ Distribuce, a. s. Informace o existenci sítí mohou být využity pouze pro účel, pro který byly vyžádány.

S pozdravem

z pověření POV/ŘDA/94/0118/2014

Ing. Zbyněk Businský

Vedoucí odboru Správa dat o síti

ČEZ Distribuce, a. s.

Přílohy

Situační výkres zájmového území

ČEZ Distribuce, a. s.

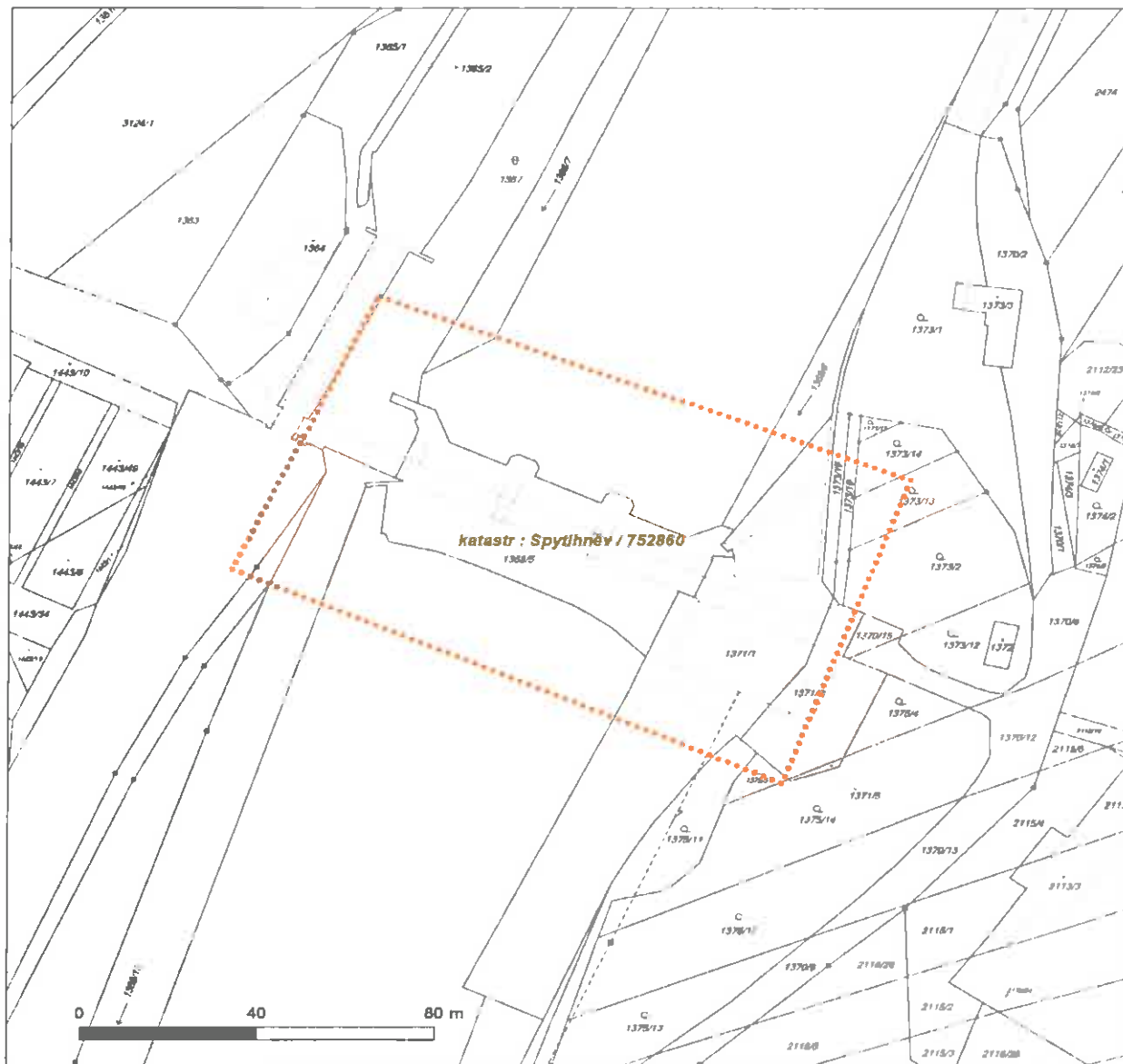
Děčín, Děčín IV-Podmokly, Teptická 874/8, PSČ 405 02 | IČ: 24729035, DIČ: CZ24729035 |
tel. zákaznické služby: 840 840 840, fax: +420 371 102 008, tel. poruchové služby: 840 850 860
e-mail: info@cezdistribuce.cz, www.cezdistribuce.cz | bank. spoj.: KB Praha 35-4544580267/0100
zapsaná v obchodním rejstříku vedeném u Krajského soudu v Ústí nad Labem, oddíl B, vložka 2145
Zasílací adresa pro zákazníky: Guldenerova 2577/19, PSČ 326 00, Píseň



Platí pouze se sdělením číslo 0100473360.

Zakreslené polohy zařízení v příloze jsou pouze informativní.

Situační výkres zájmového území (klad mapových listů)



LEGENDA

	Podzemní vedení NN do 1kV		Stanice do 52 kV - stožárové
	Nadzemní vedení NN do 1kV		Stanice do 52 kV - zděné
	Podzemní vedení VN do 35 kV		Transformovna (nad 52 kV)
	Nadzemní vedení VN do 35 kV		Probíhající investice ČEZ Distribuce
	Podzemní vedení VVN 110kV		Stanice ČEZ Distribuce ve výstavbě
	Nadzemní vedení VVN 110kV		Zařízení ČEZ Distribuce ve výstavbě
	NN přívod odběratele		Hranice katastrálního území
	Cizí energetické vedení		
	Zájmové území		



ŽADATEL

Rušar mosty, s.r.o.

NAŠE ZNAČKA
0200365143

VYŘIZUJE / LINKA
ČEZ ICT Services, a. s.

VYŘÍZENO DNE
30.09.2015

Pro: **Stavební řízení**

Věc: Sdělení o existenci komunikačního vedení společnosti ČEZ ICT Services, a. s., pro akci:

Jez Spytihněv - oprava mostovky

Vážený zákazníku,

dovolujeme si reagovat na Vaši žádost číslo 0200365143 ze dne 30.09.2015, která se týkala sdělení o existenci komunikačního zařízení na Vámi určeném zájmovém území.

Dle vědomí společnosti ČEZ ICT Services, a. s. se na Vámi vymezeném zájmovém území **nenachází komunikační zařízení v majetku společnosti ČEZ ICT Services, a. s.**

Zároveň si Vás dovoluujeme upozornit, že není vyloučeno, že se ve Vámi vymezeném zájmovém území nachází jiné zařízení, které není v majetku společnosti ČEZ ICT Services, a. s.

Toto sdělení je platné do 30.09.2016.

V souvislosti s výše uvedeným si Vás dovoluujeme upozornit, že sdělení o existenci či neexistenci sítí představuje skutečnosti tvořící obchodní tajemství společnosti ČEZ ICT Services, a. s. Poskytnuté informace jsou dále také důvěrnými informacemi společnosti ČEZ ICT Services, a. s. Z výše uvedených důvodů si Vás proto společnost ČEZ ICT Services, a. s. dovoluje upozornit, že s poskytnutými informacemi je potřeba nakládat dle platných právních předpisů, v opačném případě se vystavujete postihu ve smyslu platné právní úpravy. V této souvislosti si Vás dovoluujeme rovněž upozornit, že požadované informace nesmí být předány, sděleny, využity, zpřístupněny, či jiným způsobem postoupeny na jakoukoli třetí osobu bez předchozího prokazatelného souhlasu společnosti ČEZ ICT Services, a. s. Informace o existenci sítí mohou být využity pouze pro účel, pro který byly vyžádány.

S pozdravem

Martin Šklíba
ČEZ ICT Services, a. s.

Přílohy

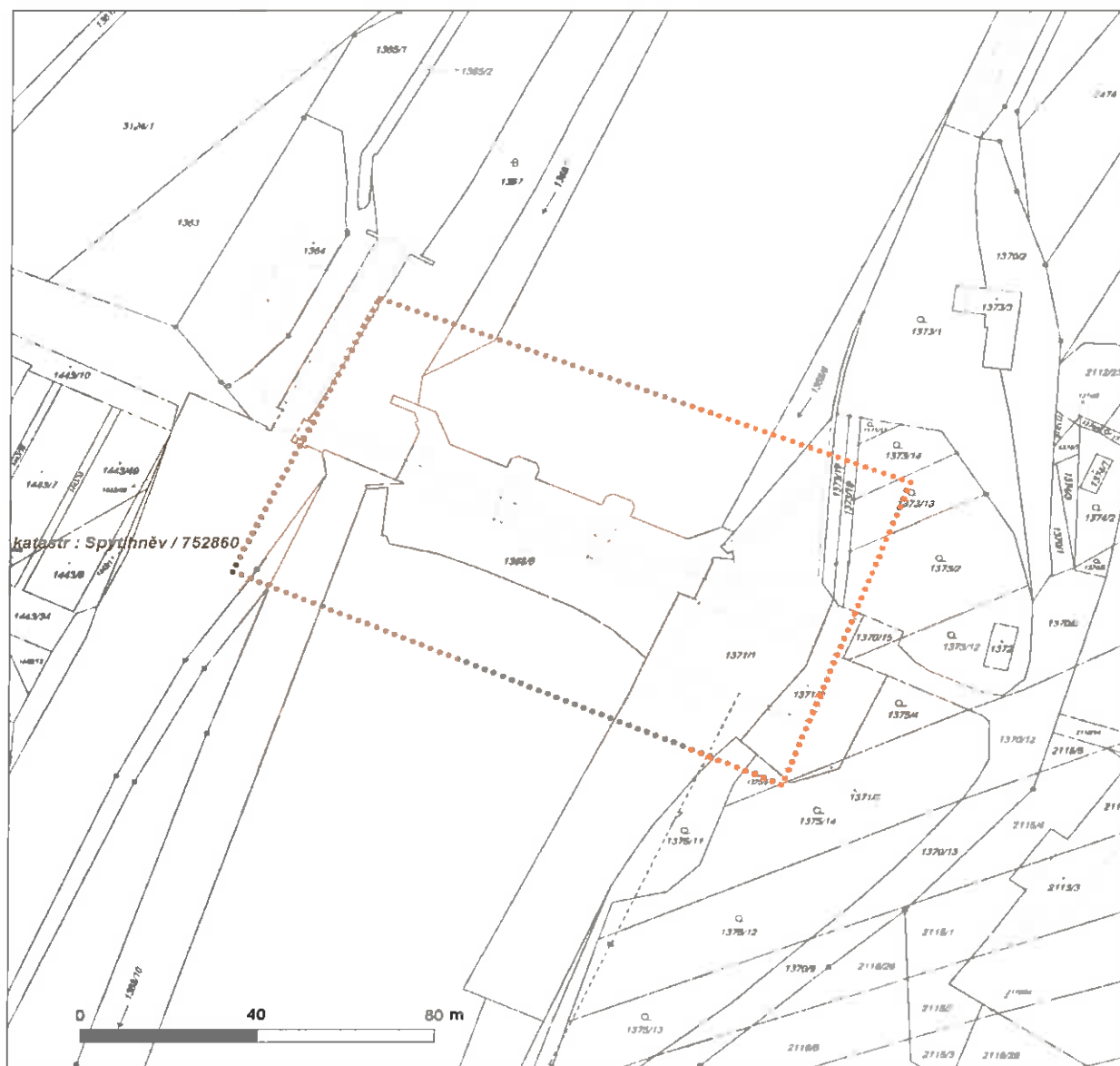
Situační výkres zájmového území



Platí pouze se sdělením číslo 0200365143.

Zakreslené polohy zařízení v příloze jsou pouze informativní.

Situační výkres zájmového území



LEGENDA

- | | |
|-------------------------------------|---------------------------------------|
| — — — — — Nadzemní optické vedení | — — — — — Radioreléový spoj vzduch |
| — — — — — Podzemní optické vedení | Zájmové území |
| - - - - - Nadzemní metalické vedení | — — — — — Hranice katastrálního území |
| — — — — — Podzemní metalické vedení | |



Rušar mosty, s.r.o.
Ing. Jana Buchtová
Slavičkova 1a
638 00 Brno

VÁŠ DOPIS ZNAČKY / ZE DNE
DOP/713/2015 / 30.9.2015

VYŘIZUJE / LINKA
Roháček / 721 463 141

MÍSTO ODESLÁNÍ / DNE
Hradec Králové / 14.10.2015

Věc: Žádost o vyjádření k existenci inženýrských sítí

Na základě Vaší žádosti zn. DOP/713/2015 ze dne 30.9.2015 ve věci žádost o existenci inženýrských sítí na akci „Jez Spytihněv – oprava mostovky“ Vám sdělujeme, že se v dotčeném zájmovém území nevyskytují žádné inženýrské sítě společnosti ČEZ Obnovitelné zdroje, s.r.o. resp. ČEZ OZ uzavřený investiční fond a.s. S provedením prací na pozemku č.1368/5 v k.ú. Spytihněv souhlasíme za níže uvedených podmínek.

- Nedojde k poškození komunikace MVE Spytihněv na pozemku č.1371/1 v majetku společnosti ČEZ OZ uzavřený investiční fond a.s., která byla v roce 2013 opravena.
- Po celou dobu provádění prací během akce „Jez Spytihněv – oprava mostovky“ bude zajištěn neomezený přístup a příjezd do objektu MVE Spytihněv.

Platnost stanoviska je do 14.9.2016, pokud v této lhůtě neproběhnou další vzájemná jednání upřesňující tuto dobu.

S pozdravem

Róbert Heczko
jednatel
ČEZ Obnovitelné zdroje, s.r.o.



Rušar mosty, s.r.o.
Slavičkova 1a

638 00 Brno

VÁŠ DOPIS ZNAČKY / ZE DNE
DOP / 856/ 2015 / 3.11.2015

VYŘIZUJE / LINKA
Roháček / 721 463 141

MÍSTO ODESLÁNÍ / DNE
Hradec Králové / 23.11.2015

Věc: Vyjádření ke stavebnímu řízení

Na základě Vaší žádosti DOP/856/ 2015 ze dne 3.11.2015 ve věci žádost o vyjádření ke stavebnímu řízení pro akci „Jez Spytihněv – oprava mostovky“ Vám sdělujeme, že souhlasíme s provedením prací na pozemku p.č.1368/5 podle předložené projektové dokumentace za předpokladu, že nedojde k poškození komunikace MVE Spytihněv na pozemku p.č.1371/1, která byla v roce 2013 opravena, a že bude po celou dobu provádění prací během akce „Jez Spytihněv – oprava mostovky“ zajištěn neomezený přístup a příjezd do objektu MVE Spytihněv a k zařízením na vtoku. Dále pak souhlasíme s dočasným zábořem a s tím související demontáží nezbytné části oplocení a zábradlí, které nyní brání přístupu na plánovanou provizorní lávku za níže uvedených podmínek:

- Po dobu trvání provizorní lávky bude zhotoveno dočasné oplocení, které zabráni nežádoucímu vstupu cizích osob do areálu MVE Spytihněv. Toto oplocení musí odpovídat normám ČSN pro BOZP. Rozsah provizorního oplocení bude předem konzultován s panem Radomírem Roháčkem, 721 463 141 (ČEZ Energetické služby, s.r.o.).
- Po odstranění provizorní lávky bude dočasné oplocení odstraněno a nahrazeno původním oplocením a zábradlím přesně dle původního stavu. Pracovník společnosti ČEZ Energetické služby, s.r.o., p. Radomír Roháček, bude vyzván ke kontrole osazení původního zábradlí a oplocení.

Dále jste požadovali zaslání návrhu smlouvy ke stavebnímu povolení. Žádáme Vás o zaslání návrhu smlouvy z Vaší strany.

Platnost stanoviska je do 23.11.2016, pokud v této lhůtě neproběhnou další vzájemná jednání upřesňující tuto dobu.

S pozdravem

Róbert Heczko
jednatel

ČEZ Obnovitelné zdroje, s.r.o.



SKUPINA ČEZ – GENERÁLNÍ PARTNER ČESKÉHO OLYMPIJSKÉHO TÝMU 2001–2012

ČEZ Obnovitelné zdroje, s.r.o.

Křižíkova 788, 500 03 Hradec Králové | tel. 492 112 821, fax. 492 112 708
www.cez.cz | IČ: 25938924, DIČ: CZ25938924
Zaps. v Obchodním rejstříku u KS v Hradci Králové, odd. C, vložka 16087

SKUPINA ČEZ

Vyjádření č. 025129/2015/PT**ŽADATEL :**

Rušar mosty, s.r.o.
Ing. Jaromír Rušar
Majdalenky 19
638 00 Brno

Vyjádření k :
existenci sítí

Datum žádosti : 30.9.2015
Vyřizuje : Pisková Ludmila, Dobuschová Anna
Telefon: 577124238, 577124236
Číslo jedn. pošta : ZL/B/10942/2015-Do

Název stavby : Jez Spytihněv - oprava mostovky
Předloženo: situace
Investor:

Místo stavby : Město : Spytihněv
Lokalita :


Text vyjádření :

S opravou mostovky na jezu Spytihněv souhlasíme. V zájmové lokalitě se žádné zařízení VaK Zlín, a.s., nenachází.

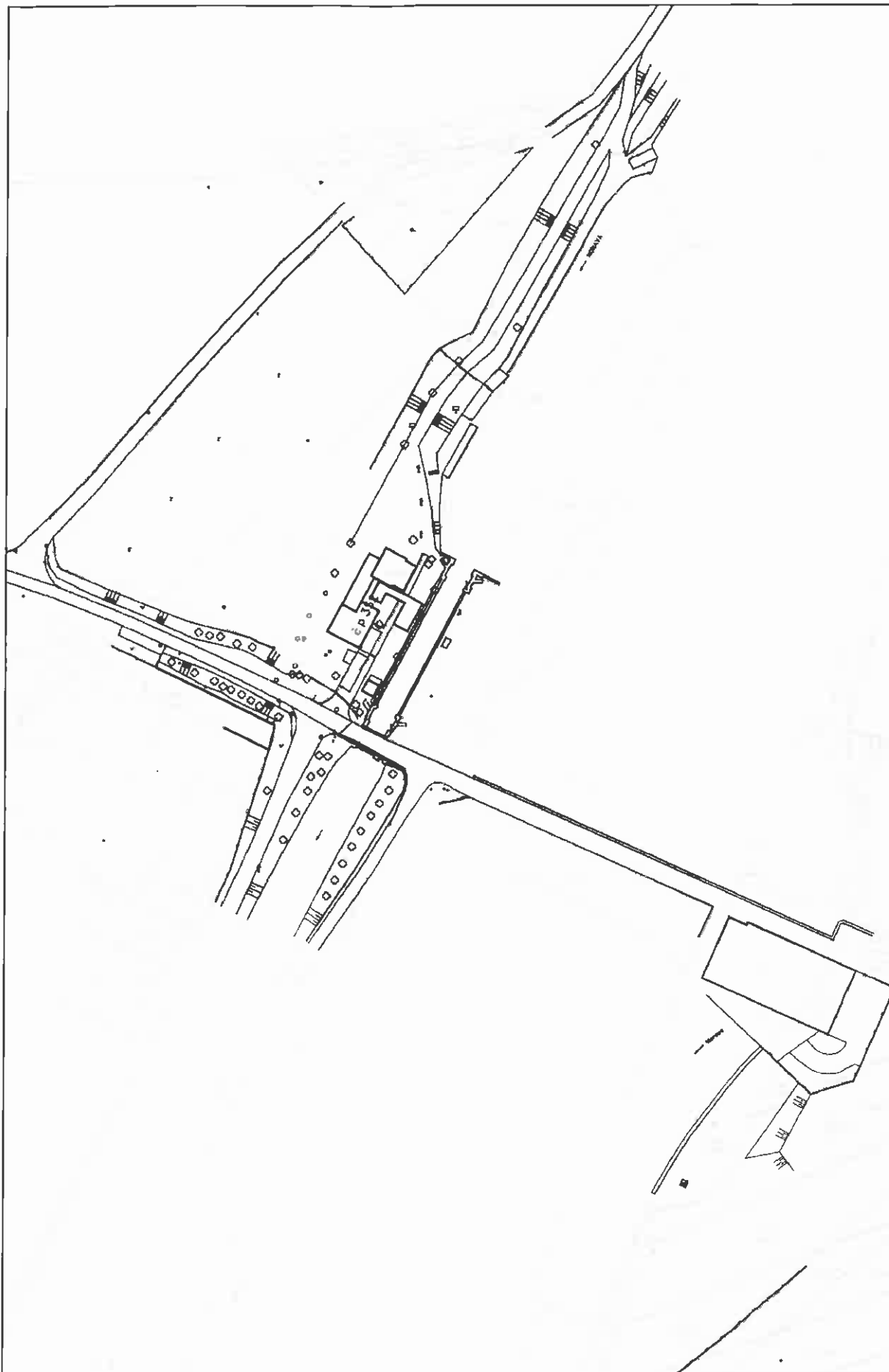
Datum : 1.10.2015

MORAVSKÁ VODÁRENSKÁ, a.s.
Olomouc, Tovární 41
PSČ 772 11

Ing. Schieferdecker Jan
Vedoucí oddělení TPČ Zlín
Podpis a razítko :



Platnost tohoto vyjádření je jeden rok ode dne vystavení



MORAVSKÁ VODÁRENSKÁ, a.s.

Polohopis není kopie katastrální mapy

Zakresleny jsou pravděpodobné průběhy sítí a nadmořské výšky, které nelze použít pro návaznou výstavbu, pokud nebude jejich správnost ověřena měřeními před zahájením stavebních prací



Popis:

Vystavil:

Dobuschová Anna

Dne:

30.9.2015

Měřítko: 1:1440

UNI Promotion s.r.o.
Šlikova 294/31, 169 00 Praha 6
IČ: 29136032, DIČ: CZ29136032
OR MS v Praze, oddíl C, vložka 203057

ŽADATEL:

Rušar mosty, s.r.o.
Majdalenky 19, 63800 Brno
IČ: 29362393

KORESPONDENČNÍ ADRESA:

Rušar mosty, s.r.o.
Majdalenky 19
63800 Brno

NAŠE ZNAČKA:
111405379

VAŠE ZNAČKA:

VYSTAVIL:
Markéta Hausmanová

TELEFON:
725 293 593

Věc: Vyjádření k existenci sítí společnosti Air Telecom, a.s.

Název akce: Jez Spytihněv - oprava mostovky

V zastoupení společnosti Air Telecom, a.s. vydáváme následující stanovisko:

K Vaší žádosti po prošetření aktuálního stavu sítí sdělujeme, že v uvedené lokalitě nedojde ke styku s žádným zařízením vedeným ve správě společnosti Air Telecom, a.s.. Z hlediska zájmu společnosti Air Telecom, a.s. nemáme tedy ke shora uvedené akci námítky.

UNI Promotion s.r.o. IČ 29136032
Šlikova 294/31, 16900 Praha 6
V uvedeném prostoru stavby ani v jejím
nejbližším okolí se nenachází žádná
zařízení v majetku nebo ve správě.
Toto vyjádření platí jeden rok.
Dne 20. 10. 2015 Podpis.....

UNI Promotion s.r.o.
DIČ: CZ29136032
Šlikova 294/31, 16900 Praha

V Praze dne 20.10.2015

Platnost tohoto vyjádření je jeden rok od data vystavení.

Rušar mosty, s.r.o.
Majdalenky 19
638 00 Brno

Váš dopis značky / ze dne	Naše značka	Vyřizuje / Telefon	Místo odeslání / dne
0000152882 / 30.09.2015	UPTS/OS/125755/2015	Ing. Peter Fabula / 266 005 272	Praha / 20.11.2015

Věc: „Vyjádření k existenci podzemních sítí spol. České Radiokomunikace, a.s.“

Účel: existence sítí

Akce: „Jez Spytihněv - oprava mostovky“

K Vaší žádosti po prošetření aktuálního stavu podzemních sítí sdělujeme, že v uvedené lokalitě nedojde ke styku s žádným podzemním zařízením/vedením v naší správě. Z hlediska zájmů Českých Radiokomunikací a.s. nemáme ke shora uvedené akci námítky.

S pozdravem

Za správnost:

České Radiokomunikace a.s.
Skokanská 2117/1
169 00 Praha 6
(54)

Ing. Houžvička Tomáš
Senior specialista ATP

Příloha:

Pozn. Písemné žádosti zaslejte na adresu:

České Radiokomunikace, a.s.
odd. Ochrany sítí
Skokanská 2117/1
169 00 Praha 6 - Břevnov

Platnost tohoto vyjádření je jeden rok od data vystavení.

ŽÁDOST O VYJÁDŘENÍ

k existenci technického zařízení v zájmovém území

Evidenční číslo žádosti	0000152882	Ev. číslo správce	0000032244
--------------------------------	------------	--------------------------	------------

Důvod žádosti	Existence sítě
----------------------	----------------

Údaje žadatele

Název organizace	Rušar mosty, s.r.o.	IČO	29362393
Příjmení, jméno, titul	Rušar Jaromír, Ing.		
Ulice, č.p./or.	Majdalenky 19		
Obec	Brno	PSČ	63800
Telefon	545222037	Mobil	777096539
Fax		E-mail	buchtova@rusar.cz

Údaje stavebníka (investora)

Název organizace	IČO
Příjmení, jméno, titul	
Ulice, č.p./or.	
Obec	PSČ
Telefon	Mobil
Fax	E-mail

Údaje akce (stavby)

Název "Jez Spytihněv - oprava mostovky"

Poznámka

Doplňkové informace

Způsob převzetí vyjádření: e-mailem

Výška budovy nebo objektu: 0

Výška jeřábu: 0


Přílohy (názvy souborů příloh)

Zákres zájmového území

V zakresleném území se nenachází žádné pozemní ani nadzemní vedení naší společnosti.
Proti realizaci projektu nemáme námitek.
Platnost vyjádření je 1 rok od vydání.

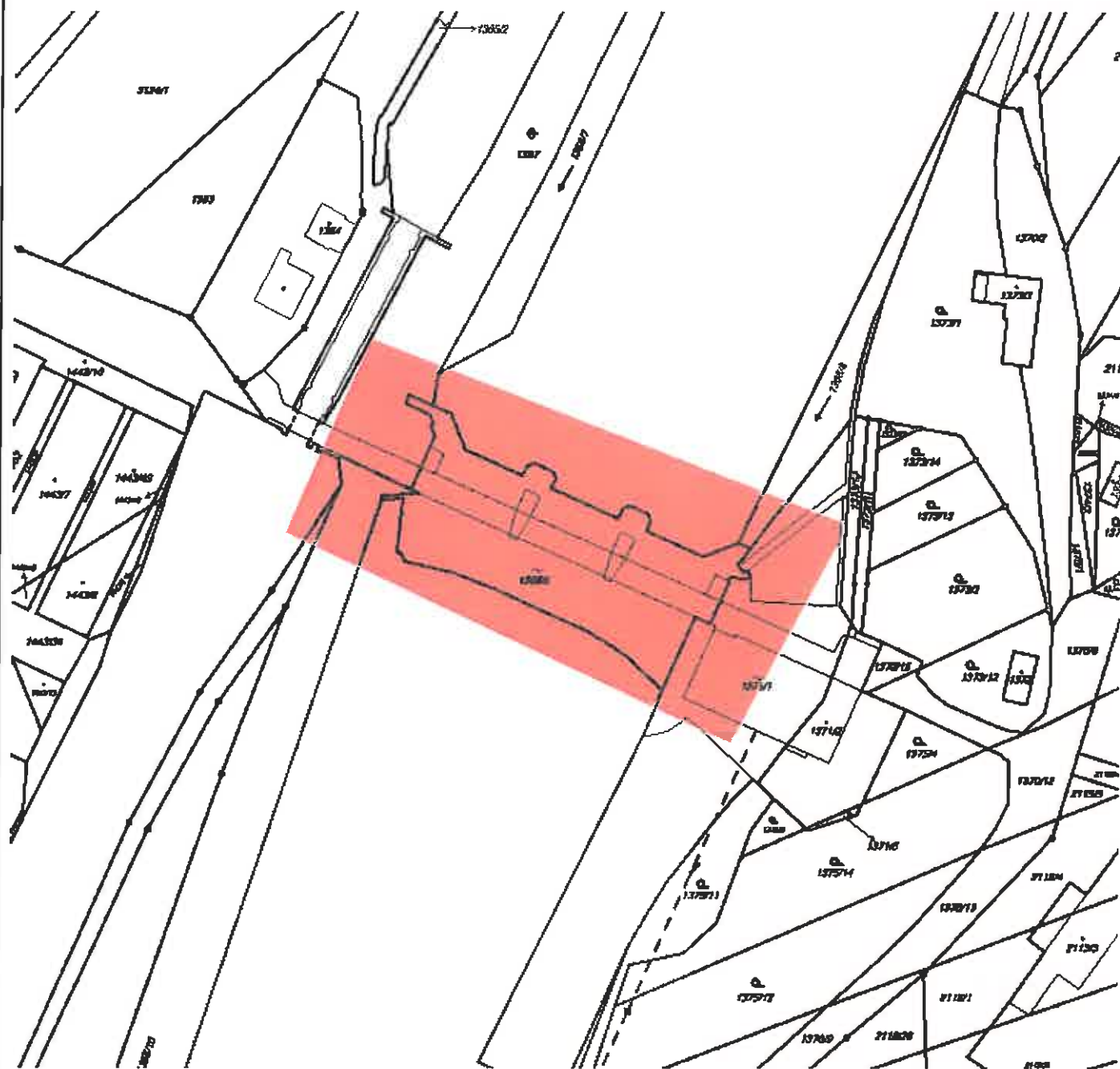
Datum 26. 10. 2015

Podpis



Vodafone Czech Republic a.s.
náměstí Junkovych 2, 155 00 Praha 5
IČ: 25788001, DIČ: C225786001
tel. 776 971 111, fax 776 971 922

Dotčená KÚ: KÚ: Spytihněv (752860)



Žadatel odesláním žádosti uděluje společně s žadatelem uvedeným a provozovateli tohoto systému souhlas, aby ve smyslu ustanovení § 11 zákona č. 101/2000 Sb. shromáždily a zpracovaly osobní údaje žadatele a případně stavebníka, uvedené v této žádosti, za účelem jejich použití pro vystavení požadovaného vyjádření o existenci sítě, ochrany stávající infrastruktury a k dalším účelům souvisejícím s plánovanou investiční výstavbou. K jiným účelům nesmí být těchto údajů použito.

Vystaveno službou e-UtilityReport

e-mail: east@vodafone.cz



PRO SPOLEČNÉ ZÁJITKY

Vyřizuje: Jolík Petr
E-mail: petr.jolik@t-mobile.cz

Rušar mosty, s.r.o.
Ing. Jaromír Rušar
Majdalenky č.p.19
63800 Brno

Naše značka: E21293/15

V Praze dne: 30.9.2015

Vyjádření a stanovení podmínek pro udělení souhlasu s umístěním stavby v ochranném pásmu sítě technické infrastruktury (TI) společnosti T-Mobile Czech Republic a.s.

Vydané podle § 101 ZÁKONA Č. 127/2005 Sb., o elektronických komunikacích a o změně některých souvisejících zákonů (zákon o elektronických komunikacích – dále jen ZEK), ve znění pozdějších předpisů a §161 zákona č. 183/2006 Sb., o územním plánování a stavebním řádu (stavební zákon) či dle dalších příslušných právních předpisů

Věc: "Jez Spytihněv - oprava mostovky"

Slupeň: Jiný důvod

Na základě předložených projektových podkladů dáváme **souhlasné stanovisko k vydání Územního souhlasu / rozhodnutí (Stavebního povolení) a následně souhlas s realizací stavby.**

Dle předložených dokladů nedojde ke kolizi s technickou infrastrukturou společnosti **T-Mobile Czech Republic a.s.**

Toto stanovisko má platnost 1 rok.

T-Mobile
T-Mobile Czech Republic a.s.
Tomčikova 2144/1
148 00 Praha 4
Č.Ú.Ú. 649 49 881, DIČ CZ64949681

Ochrana sítí
Technologický úsek

Seznam příloh

Příloha č.1 - Rekapitulace žádosti

Příloha č.2 - Situační plán



Příloha č. 1

Rekapitulace žádosti o vyjádření k existenci sítě elektronických komunikací

Číslo žádosti: E21293/15
Název stavby /akce: "Jez Spytihněv - oprava mostovky"
Datum podání žádosti: 30.9.2015
Důvod žádosti: Jiný důvod
Popis jiného důvodu žádosti: Existence sítí
Výška nad terénem (metry): 0
Poznámka:

Žadatel

Firma / organizace: Rušar mosty, s.r.o.
IČ 29362393
DIČ
Kontaktní osoba: Ing. Jaromír Rušar
Adresa: Majdalenky č.p.19
Město / obec: Brno
PSČ: 63800
Stát:
E-mail: buchtova@rusar.cz
Telefonní číslo: 777096539

Stavebník

Firma / organizace:
Kontaktní osoba:
Adresa:
Město / obec:
PSČ:
Stát:
E-mail:
Telefonní číslo:

Odeslání stanoviska

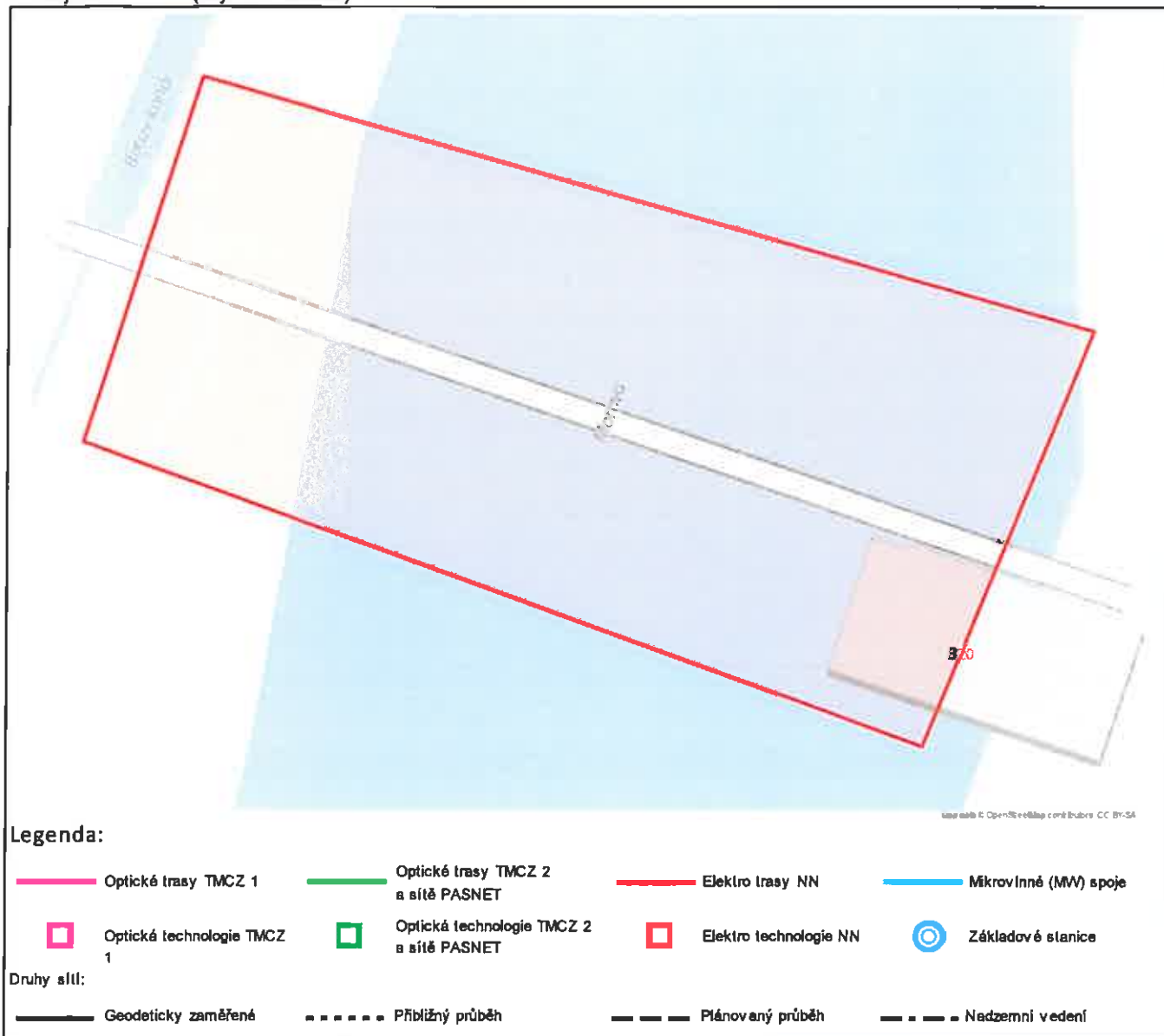
E-mail: buchtova@rusar.cz



Příloha č. 2

Situační plánek

Zájmová oblast (zájmové oblasti) zadaná žadatelem



Geometrie zájmové oblasti (zájmových oblastí) žádosti ve formátu WKT a souřadnicovém systému S-JTSK. Zkopírováním textu lze geometrii zobrazit v jakémkoli softwaru podporujícím formát WKT.

POLYGON((-533997.0447 -1173950.5856,-534015.8302 -1173993.9773,-533915.5531 -1174041.6023,-533889.6239 -1173992.3898,-533997.0447 -1173950.5856))

Jana Buchtová, Rušar Mosty

Od: František Voráč [f.vorac@rmgas.cz]
Odesláno: 10. prosince 2015 9:29
Komu: buchtova@rusar.cz
Předmět: FW: Jez Spylihněv - oprava mostovky

Dobrý den,

Na mostu se nachází vodovod v našem vlastnictví, který je izolován proti zamrznutí. Při realizaci opravy mostu požadujeme respektovat jeho neporušenost a to včetně neporušenosti izolační vrstvy. Dále pak požadujeme oznámit zahájení prací kvůli následné kontrole jeho neporušení.

S pozdravem

František Voráč

ředitel společnosti
RM GAS, s.r.o.
Záhumení 325
763 10 Hvozdná
Mobil: 602 552 130
E-mail: F.Vorac@rmgas.cz
www.rmgas.cz

From: Jana Buchtová, Rušar Mosty [<mailto:buchtova@rusar.cz>]
Sent: Wednesday, November 25, 2015 2:02 PM
To: rmgas@rmgas.cz
Subject: žádost

Dobrý den,
dle domluvy přeposílám žádost. Pokud možno prosíme o rychlé vyřízení, žádost jsme poprvé zasílali 3.11.2015 a již nás tlačí termíny.
Velmi děkuji a přeji pěkný den.
Buchtová

Ing. Jana BUCHTOVÁ
Rušar mosty, s.r.o.
Slavičková 1a
638 00 BRNO
tel, fax: 545 222 037
mobil: 777 096 539
buchtova@rusar.cz
www.rusar.cz

Informace od ESET NOD32 Antivirus, verze virove databaze 12622 (20151125)

Tuto zprávu proveril ESET NOD32 Antivirus.

Jana Buchtová, Rušar Mosty

Od: Sponar@szdc.cz
Odesláno: 1. října 2015 9:53
Komu: buchtova@rusar.cz
Předmět: RE: Žádost o vyjádření - Jez Spytihněv

Dobrý den,

obdrželi jsme od Vás žádost ohledně vyjádření k inž. sítím a zařízením v majetku SŽDC, s.o. v rámci stavby „Jez Spytihněv – oprava mostovky“. Ze situace je patrné, že stavba se nachází cca 900 m od nejbližší žel. trati Břeclav – Přerov. Je tedy patrné, že stavba, je ve vzdálenosti větší jak 60 m od nejbližší železniční trati. To znamená, že žádná část stavby nezasahuje do ochranného pásma dráhy (dle zákona o drahách č. 266/1994 Sb.). Stavba se tedy žádným způsobem nedotýká zájmů Správy železniční dopravní cesty, státní organizace (dále jen SŽDC, s.o.).

SŽDC, s.o., neeviduje v dané lokalitě žádné inž. sítě a zařízení a k předmětné stavbě se nebude vyjadřovat.

S pozdravem a přáním hezkého dne

Ing. Bohumil Šponar

Správa železniční dopravní cesty, státní organizace
Oblastní ředitelství Olomouc

Odbor provozu infrastruktury
vedoucí oddělení výluk a kontrolní činnosti

Nerudova 1, 772 58 OLOMOUC
Tel.: 972 742 246
Mob.: 725 856 980

<http://www.szdc.cz>

Neoprávněným způsobem byla zpravena odeslati příloha. Její přímé zobrazení naleznete na adrese: <http://www.szdc.cz/dolozka>

From: Jana Buchtová, Rušar Mosty [<mailto:buchtova@rusar.cz>]
Sent: Wednesday, September 30, 2015 9:34 AM
To: hradil@pmo.cz; Klváček Jiří; Ševčík Luboš; cezoze@cez.cz
Subject: Žádost o vyjádření - Jez Spytihněv

Dobrý den,
v příloze zasílám žádost.
S pozdravem

Ing. Jana BUCHTOVÁ
Rušar mosty, s.r.o.
Slavičková 1a
638 00 BRNO
tel, fax: 545 222 037
mobil: 777 096 539
buchtova@rusar.cz
www.rusar.cz

Dopis zn DOP/713/2015
Ze dne 30 09 2015

Naše zn 19163/2015-O
Vyhzuje Klváček Jiří
Tel +420 972 741 277

FAX +420 972 741 017
e-mail jiri.klvacek@cdi.cz
Datum 30 9 2015

Rušar mosty s.r.o.

Slavičkova 1a

638 00 Brno

Věc: Souhrnné stanovisko ČD - Telematika a.s. k existenci komunikačního vedení a zařízení v majetku SŽDC s.o. - divize TÚDC, ČD - Telematika a.s. existence IS.

Akce Jez Spytihněv- oprava mostovky

Území mimo ochr. pásmo drah

Vyjádření pozbývá platnosti dne 30.9.2017

Při realizaci výše uvedené akce **NEDOJDE** ke styku s telekomunikačním vedením a zařízením, která jsou chráněna ochranným pásmem dle §102 zák.č.127/2005 Sb.,o elektronických komunikacích

Toto vyjádření platí jen pro dokumentaci ověřenou organizací ČD - Telematika a.s. a pro rozsah prací na ní vyznačených.



ČD - Telematika a.s.
Úsek servis infrastruktury
Vedoucí okruhu
Nuc Miroslav
v.z. Klváček Jiří

Hasičský záchranný sbor Zlínského kraje

Územní odbor Uherské Hradiště

Boženy Němcové 834, 686 01 Uherské Hradiště

VAŠE ČJ.:
ZE DNE: 03.11.2015
NAŠE ČJ.: HSZL-7888-2/UH-2015
VYŘÍZUJE: mjr. Ing. Milan Matyáš
vrchní komisař - ved. pracoviště prevence,
OOB a KŘ
ÚSEK: pracoviště prevence, OO a KŘ
TELEFON: 950 675 301
FAX: 950 675 333
E-MAIL: milan.matyas@zlk.izscr.cz
MÍSTO: UHERSKÉ HRADIŠTĚ
DATUM: 01.12.2015

Povodí Moravy, s.p.
Dřevařská 11 932
602 00 BRNO

Počet listů: 1
Příloha(y): 0

Závazné stanovisko dotčeného orgánu na úseku požární ochrany

Název stavby : Jez Spytihněv – oprava mostovky
Místo stavby : 1367, 1368/5, 1368/10, 1371/1, k.ú. Spytihněv
Stavebník-investor : Povodí Moravy, s.p., Dřevařská 11, 602 00 Brno
Předložený druh dokumentace: stavební řízení, sloučené územní a stavební řízení
Zpracovatel dokumentace: Rušar mosty, s.r.o.

Předmětem projektové dokumentace je oprava mostovky na veřejné účelové komunikaci přes jez Spytihněv a zvýšení bezpečnosti obsluhy jezu. Mostovka se nachází na komunikaci, která spojuje město Spytihněv s Topolnou.

Hasičský záchranný sbor Zlínského kraje jako dotčený orgán dle ustanovení § 26 odst. 2 písm. b) zákona č. 133/1985 Sb., o požární ochraně, ve znění pozdějších předpisů (dále jen „zákon o PO“), posoudil výše uvedenou dokumentaci předloženou dne 03.11.2015 a k této dokumentaci vydává v souladu s ustanovením § 31 odst. 4 zákona o PO a dále dle ustanovení § 149 odst. 1 zákona č. 500/2004 Sb., správního řádu, ve znění pozdějších předpisů,

souhlasné závazné stanovisko.

Poučení:

K případným změnám proti posouzené projektové dokumentaci je třeba si vyžádat nové závazné stanovisko z hlediska požární ochrany. Proti obsahu závazného stanoviska nelze podat samostatné odvolání.

plk. Ing. Jaroslav Olbert, rada
ředitel územního odboru Uherské Hradiště

(podepsáno elektronicky)

**Krajská hygienická stanice Zlínského kraje
se sídlem ve Zlíně**

Havlíčkovo nábřeží 600, 760 01 Zlín

Tel. 577210266, fax: 577006746, e-mail: khs@khszlin.cz, podatelna@khszlin.cz, ID: xwsai7r

Č.j.: KHSZL 24754/2015

Ve Zlíně, dne 2.12.2015

Spisová značka: KHSZL/07779/2014/2.5/HOK/ZL/HRU-02

Č.j. odesílatele: DOP/863/2015

Vyřizuje: Ing. Ondřej Hrubý, tel. 577 006 715, e-mail: ondrej.hruby@khszlin.cz

Povodí Moravy, s.p.

IČ 70890013

Dřevařská 932/11

601 75 Brno – Veveří

Závazné stanovisko k projektové dokumentaci stavby „Jez Spytihněv - oprava mostovky“ pro stavební povolení

ZÁVAZNÉ STANOVISKO :

Dne 3.11.2015 byla Krajské hygienické stanici Zlínského kraje se sídlem ve Zlíně doručena právnické osoby Povodí Moravy, s.p., IČ 70890013, se sídlem Dřevařská 932/11, 601 75 Brno – Veveří, o vydání závazného stanoviska k projektové dokumentaci stavby „Jez Spytihněv - oprava mostovky“ pro stavební povolení.

Krajská hygienická stanice Zlínského kraje se sídlem ve Zlíně jako věcně a místně příslušný orgán ochrany veřejného zdraví (§ 82 odst. 1 zákona č. 258/2000 Sb., o ochraně veřejného zdraví a o změně některých souvisejících zákonů, ve znění pozdějších předpisů, ve spojení s § 82 odst. 2 písm. i) téhož zákona), a současně jako dotčený správní úřad ve smyslu § 77 shora cit. zákona a § 4 odst. 2 písm. a) zákona č. 183/2006 Sb., o územním plánování a stavebním řádu (stavební zákon), ve znění pozdějších předpisů, posoudila projektovou dokumentaci stavby k projektové dokumentaci stavby „Jez Spytihněv - oprava mostovky“ umístěné na pozemcích parc. č. 1367, 1368/10, 1368/5 1371/1 v k.ú. Spytihněv pro stavební povolení.

Po zhodnocení souladu předložené projektové dokumentace s požadavky předpisů v oblasti ochrany veřejného zdraví vydává Krajská hygienická stanice Zlínského kraje se sídlem ve Zlíně toto

z á v a z n é s t a n o v i s k o :

S projektovou dokumentací stavby „Jez Spytihněv - oprava mostovky“ pro stavební povolení

se souhlasí.

V souladu s § 77 věta třetí zákona č. 258/2000 Sb., o ochraně veřejného zdraví a o změně některých souvisejících zákonů, ve znění pozdějších předpisů, se souhlas váže na splnění této podmínky:

- V průběhu realizace stavby budou veškeré demoliční a stavební činnosti prováděny a koordinovány tak, aby v chráněném venkovním prostoru okolních staveb nedocházelo k překračování hygienických limitů hluku ze stavební činnosti stanovených v § 12 odst. 6 a v příloze č. 3, část B) nařízení vlády ČR č. 272/2011 Sb., o ochraně zdraví před nepříznivými účinky hluku a vibrací. Průběh hlukové významných stavebních činností bude organizací prací, personálním a technickým vybavením zkrácen na nezbytně nutnou dobu. Pro stavební práce budou používána pouze zařízení a nářadí v bezvadném technickém stavu.

Odůvodnění:

V předložené projektové dokumentaci je řešena oprava mostu přes řeku Moravu v u jezu Spytihněv. Konkrétně je řešena oprava mostovky a nosné konstrukce.

Budou odstraněny všechny části mostního svršku, vybavení a mostovky až na horní pásnici ocelových nosníků. Nosníky budou po svém povrchu otryskány a opatřeny novou protikorozi ochranou. Na horní pásnici nosníků budou přivařeny spřahovací prvky a provedena spřažená železobetonová deska jako podklad pro novou izolaci. Deska nebude spojitá po délce mostu, dilatační spáry budou š. 20 mm.

Most bude zaizolován celoplošnou izolací s pečetící vrstvou. Izolace bude odvodněna příčným sklonem do úžlabí, kde bude podélná drenáž vyvedená k novým mostním odvodňovačům. Na mostě budou osazeny nové mostní odvodňovače s přímým odtokem pod most.

U všech čtyř podpěr budou osazeny nové podpovrchové mostní závěry s min. dilatační schopností $\pm 12\text{mm}$. Na závěrných zídkách budou provedeny nové vršky pro osazení podpovrchových závěrů. Ke stávajícím závěrným zídкам budou kotveny navrtanou betonářskou výztuží. Vrchy závěrných zídek budou izolovány pásovou izolací shodnou s izolací mostovky. Izolace bude ukončena v rubu závěrné zídky.

Stávající římsy budou nahrazeny novými monolitickými římsami ze železobetonu s hydrofobní impregnací. Na římsách bude osazeno mostní zábradlí se svislou výplní. Na předpolích mostu se provede nová skladba vozovky tak, aby se plynule napojila na stávající úseky. Povrch vozovky bude živičný. Povrch chodníkové římsy mostu vlevo bude za mostem ukončen bezbariérovými přechodovými rampami, vpravo římsa plynule naváže na stávající terén.

Transmise na mostě bude po dobu opravy podepřena ocelovými konzolami, které budou trvale zabetonovány do nové desky a římsy. Z důvodu zachování funkčnosti klapky jezu není možné odstranit transmise na mostě, ale je nutné provádět opravu tak, aby byla zajištěna funkčnost klapky jezu. Z důvodu bezpečnosti při činnosti transmise (rychle se otáčející trubky) bude transmise mezi ložisky zakryta ohnutým plechem z tahokovu.

Poslední úprava se týká ochrany mostu před holuby. Na spodní pásnice NK a na okraje podpěr se na závěr opravy nalepí např. hrotový systém ochrany proti holubům.

Nejbližší obytná zástavba se nachází ve vzdálenosti cca 80 m severně od východního konce mostu.

Jak je v předložené projektové dokumentaci uvedeno, stavební práce budou prováděny v denní době od 7:00 do 21:00. Při stavebních pracích budou používána zařízení v dobrém technickém stavu s platným technickým osvědčením.

S ohledem na skutečnost, že předmětná stavba negeneruje nárůst dopravy, se po provedení stavby neočekává zhoršení stávající hlučnosti v chráněném venkovním prostoru staveb situovaných v okolí předmětného mostu. Naopak je předpokládáno zlepšení hlučnosti, neboť budou odstraněny dopravní závady a nerovnosti na mostní komunikaci.

Uplatněná podmínka se opírá o požadavek vyplývající z § 30 odst. 1 zákona č. 258/2000 Sb., o ochraně veřejného zdraví a o změně některých souvisejících zákonů, ve znění pozdějších předpisů, a navazujícího právního předpisu, tj. nařízení vlády ČR č. 272/2011 Sb., o ochraně zdraví před nepříznivými účinky hluku a vibrací (ustanovení § 12 odst. 6 a přílohy č. 3, část B) shora citovaného vládního nařízení).

Ing. Ondřej Hrubý
rada
oddělení hluku, EIA a IPPC

otisk úředního razítka

Počet listů: 1

Rozdělovník:

1x adresát (doručení do datové schránky)

1x KHS ZK – oddělení hluku, EIA a IPPC

Rušar mosty

Od: Fikarová Lenka [Fikarova@pmo.cz]
Odesláno: 25. listopadu 2015 14:48
Komu: Rušar mosty
Předmět: Lávka přes jez Spytihněv - existence zařízení ve správě Povodí Moravy, s.p.

Dobrý den,

v objektu obslužné lávky jsou uloženy následující sítě ve správě Povodí Moravy, s.p.:

- vedení elektroinstalace ve žlabech krajního nosníku - vzdálenějšího od manipulační věže
- vedení kabelů od systému SAE.

S pozdravem

Ing. Lenka Fikarová
útvary správy povodí

T +420 541 637 292

Povodí Moravy, s.p., Dřevařská 11, 602 00 Brno

T +420 541 637 111

www.pmo.cz





Rušar mosty, s.r.o.
Slavičková 1a
638 00 Brno

VÁŠ DOPIS ZNAČKY/ZE DNE /	NAŠE ZNAČKA PM059808/2015-203/FI	VYŘIZUJE Ing. Lenka Fikarová +420 541 637 292 fikarova@pmo.cz	MÍSTO/DATUM Brno 2.12.2015
------------------------------	-------------------------------------	--	-------------------------------

Jez Spytihněv – oprava mostovky

(k.ú. Spytihněv; ORP Otrokovice, kraj Zlínský; ČHP 4-13-01)

Charakteristika akce:

Jedná se o PD opravy mostovky na jezu Spytihněv na VVT Morava v k.ú. Spytihněv zpracovaný firmou Rušar mosty, s.r.o. Investorem je Povodí Moravy, s.p. Brno.

Předmětem projektové dokumentace je oprava mostovky na veřejné účelové komunikaci přes jez Spytihněv a zvýšení bezpečnosti obsluhy jezu. Mostovka se nachází na komunikaci, která spojuje město Spytihněv s Topolnou. Komunikace slouží také jako přístup a příjezd k objektu MVE Spytihněv.

PD navrhuje kompletní rekonstrukci NK, která spočívá v odstranění vybavení mostu (vozovka, římsy, zábradlí), betonové mostovky a jejich zpětné provedení včetně obnovení izolačního systému a osazení normového zábradlí. Ocelové nosníky se opatří kvalitní PKO. Nad pilíři i opěrami se nově osadí mostní závěry. NK třípolového mostu tvoří 4 ks ocelových nosníků průřezu I výšky 1,38 m a ŽB deska tl. 0,14 m, která není spřažena s nosníky. Součástí objektu jsou ŽB římsy, vozovka z dlažebních kostek a ocelové bezpečnostní zábradlí, pod mostovkou jsou zavěšena vedení technické infrastruktury (vodovod, telefony a ovládání jezu). Délka přemostění 67,0 m, 3 pole světlost 3 x 20,0 m, rozpětí polí je 22,125 + 22,65 + 22,12 5 m, délka NK 69,44 m, šikmost mostu kolmá. Volná šířka mostu 5,05 m mezi zábradlími, spodní stavbu tvoří 2 opěry a dva pilíře - masivní ŽB, založené podpěr plošné.

Ovládací prvky jezu - transmise na mostě bude po dobu opravy podepřena ocelovými konzolami, které budou trvale zabetonovány do nové desky a římsy. Z důvodu zachování funkčnosti klapky jezu není možné odstranit transmise na mostě, ale je nutné provádět opravu tak, aby byla zajištěna funkčnost klapky jezu.

Z důvodu bezpečnosti při činnosti transmise (rychle se otáčející trubky) bude transmise mezi ložisky zakryta ohnutým plechem z tahokovu (zajistí investor samostatně, proto návrh není součástí této PD).

Chodcům a cyklistům vedoucím kolo bude umožněn po dobu stavby přechod přes jez po zatímní lávce umístěné na konzoli ocelové nosné konstrukce. Oprava mostovky bude prováděna po etapách po jednotlivých polích mostu při uzavřeném provozu na mostě.

Přímým správcem VVT Morava je Povodí Moravy, s.p., provoz Uherské Hradiště a vlastníkem jezu je Povodí Moravy, s.p., resp. stát ČR.

Souřadnice mostu: X = 1173996.957, Y = 533953.032 - bylo ověřeno.

Vyjádření správce povodí a správce VVT Morava

Na základě ustanovení § 54 odst. 4 zákona č. 254/2001 Sb. o vodách a o změně některých zákonů (**vodní zákon**) vydává Povodí Moravy, s.p. jako správce povodí k předloženému záměru toto

s t a n o v i s k o:

a) Z hlediska plánování v oblasti vod je uvedený záměr v souladu se zájmy hájenými Plánem oblasti povodí Moravy. Uvedený záměr je tedy možný.

b) Z hlediska dalších zájmů chráněných zákonem č. 254/2001 Sb., o vodách a o změně některých zákonů, souhlasíme s uvedeným záměrem.



Povodí Moravy, s.p.
602 00 Brno, Dr. ... 11
IČO 70890013, Di. CZ70890013
-13-

Ing. Pavel Bíza

vedoucí útvaru správy povodí

Na vědomí: provoz Uherské hradiště



Obec Spytihněv

Nejstarší obec na Slovácku | Tradice od roku 1141

Ruřar mosty, s.r.o.

Ing. Jana Buchtová

Slavičkova 1a

638 00 Brno

Ve Spytihněvi, dne 15.10.2015


čj.: SPYT 733/2015/2

Vyjádření obce Spytihněv k akci: „Jez Spytihněv – oprava mostovky“

K Vaší žádosti o vyjádření k vypracování projektové dokumentace na výše uvedenou akci sděluji, že v místě jezu či jeho bezprostřední blízkosti se nenachází podzemní vedení kabelové televize ani vedení kanalizace, které by bylo v majetku obce Spytihněv.

S pozdravem




Mgr. Vít Tomašík
starosta obce Spytihněv

Odbor životního prostředí a zemědělství
oddělení hodnocení ekologických rizik

Rušar mosty, s.r.o.
Slavičkova 1a
638 00 BRNO

datum

23. listopadu 2015

oprávněná úřední osoba

Ing. Miroslava Janáčková

číslo jednací

KUZL 68117/2015

Vyjádření Krajského úřadu Zlínského kraje, odboru životního prostředí a zemědělství z hlediska zákona č. 114/1992 Sb., o ochraně přírody a krajiny, ve znění pozdějších předpisů a z hlediska zákona č. 100/2001 Sb., o posuzování vlivů na životní prostředí a o změně některých dalších zákonů (zákon o posuzování vlivů na životní prostředí), v platném znění, k záměru

„Jez Spytihněv – oprava mostovky“

Dne 3. listopadu 2015 obdržel odbor životního prostředí a zemědělství Krajského úřadu Zlínského kraje žádost o vyjádření k záměru „Jez Spytihněv – oprava mostovky“.

Umístění: k. ú. Spytihněv, par. č. 1367, 1368/5, 1368/10, 1371/1

Záměrem je oprava mostovky na veřejné účelové komunikaci přes jez Spytihněv a zvýšení bezpečnosti obsluhy jezu. Mostovka se nachází na komunikaci, která spojuje město Spytihněv s Topolnou. Uvažované staničení v projektu je ve směru od Spytihněvy k Topolně. Jedná se o kompletní rekonstrukci NK, která spočívá v odstranění vybavení mostu (vozovka, římsy, zábradlí), betonové mostovky a jejich zpětné provedení včetně obnovení izolačního systému a osazení normového zábradlí. Ocelové nosníky se opatří kvalitní PKO. Nad pilíři i opěrami se nově osadí mostní závěry. Účelem stavby je oprava konstrukcí mostu tak, aby byla zajištěna bezpečnost provozu při manipulaci a obsluze jezu, pohybu vozidel a chodců.

Níže jsou uvedena vyjádření za Krajský úřad Zlínského kraje, odboru životního prostředí a zemědělství:

- **z hlediska zákona č. 114/1992 Sb., o ochraně přírody a krajiny, ve znění pozdějších předpisů:**

V daném území se nenachází evropsky významná lokalita nebo ptačí oblast (území soustavy Natura 2000). Nejbližší evropsky významnou lokalitou je EVL CZ0724120 Kněžpolský les, jejíž nejbližší hranice EVL se nalézá asi 840 m jižně od výše uvedeného záměru, a je navržena pro ochranu přírodních nebo přírodě blízkých lesních i nelesních společenstev a vybraných evropsky významných druhů hořavky duhové (*Rhodeus sericeus amarus*) a páchníka hnědého (*Osmoderma eremita*) a jejich biotopů. Avšak s ohledem na celkový rozsah, povahu a umístění záměru, lze konstatovat, že předložený záměr nemůže mít významný vliv na příznivý stav předmětu ochrany nebo celistvost evropsky významné lokality nebo ptačí oblasti dle § 45i odstavce 1) výše uvedeného zákona.

Vyřizuje: Ing. Kateřina Novotná

- **z hlediska zákona č. 100/2001 Sb., o posuzování vlivů na životní prostředí a o změně některých dalších zákonů (zákon o posuzování vlivů na životní prostředí), v platném znění:**

Odbor životního prostředí a zemědělství Krajského úřadu Zlínského kraje nemá z hlediska zákona o posuzování vlivů na životní prostředí, k výše uvedenému záměru námitek. Záměr **není předmětem posuzování** podle tohoto zákona.

 **Zlínský kraj**

krajský úřad

Odbor životního prostředí
a zemědělství

M. T. Bati/21 761 90 Zlín


RNDr. Alan Uro
vedoucí odboru

Vyřizuje: Ing. Miroslava Janáčková



Městský úřad
OTROKOVICE

odbor životního prostředí

VAŠE ZNAČKA:		Rušar mosty, s.r.o.
ČÍSLO JEDNACI:	OŽP/47608/2015/BAT	
SPISOVÁ ZNAČKA:	OŽP/9046/2015/BAT	
VYŘÍZUJE:	Marin Batůšek	Slavičkova 1a
TELEFON:	577 680 280	638 00 BRNO
E-MAIL:	batusek@muotrokovice.cz	
DATUM:	23.12.2015	

Koordinované závazné stanovisko

Městský úřad Otrokovice, jako věcně a místně příslušný dotčený orgán chránící veřejné zájmy podle zvláštních právních předpisů, obdržel dne 03.11.2015, pod č. j. OŽP/47608/2015 žádost o koordinované závazné stanovisko k projektové dokumentaci

Stavby:

„Jez Spytihněv – oprava mostovky“, na pozemcích umístěných v k. ú. Spytihněv.

Investora:

Povodí Moravy, s.p., Závod Střední Morava, Moravní nám. 766, 686 11 Uherské Hradiště

Stupeň projektové dokumentace:

Dokumentace pro stavební povolení.

Zpracovatel dokumentace, zak. č., datum:

Vypracoval: Rušar mosty s.r.o., Slavičkova 1a, 638 00 Brno,

ČKA: neuvedeno,

Zakázkové číslo: 144 - 2015

Vypracováno: 12/2015.

Žadatel:

Rušar mosty s.r.o., Slavičkova 1a, 638 00 Brno

K výše uvedené projektové dokumentaci vydává Městský úřad Otrokovice v souladu s ustanovením § 4 odst. 7 zákona č. 183/2006 Sb., o územním plánování a stavebním řádu, ve znění pozdějších předpisů (stavební zákon), toto koordinované závazné stanovisko zahrnující požadavky na ochranu dotčených veřejných zájmů, které hájí:

- **zákon č. 185/2001 Sb.**, o odpadech a o změně některých dalších zákonů, ve znění pozdějších předpisů – vypracováno oprávněnou úřední osobou – Ing. Daniela Navrátilová:

Městský úřad Otrokovice, odbor životního prostředí, jako příslušný orgán státní správy podle § 71 písm. k) zákona č. 185/2001 Sb., o odpadech a o změně některých dalších zákonů, v platném znění, k předložené projektové dokumentaci stavby „Jez Spytihněv – oprava mostovky“ vydává podle § 79 odst. 4 písm. b) téhož zákona

souhlasné vyjádření.

Odůvodnění:

Nakládání s odpady je v projektové dokumentaci řešeno v souladu se zákonem o odpadech. Projektová dokumentace předpokládá vznik těchto druhů odpadů:

17 01 01 beton

17 03 02 asfaltové směsi neuvedené pod číslem 17 03 01

17 04 05 železo a ocel

17 05 04 zemina a kamení bez obsahu nebezpečných látek

17 06 04 izolační materiály

Odpady budou předány oprávněné osobě k využití nebo k odstranění

Z hlediska nakládání s odpady vzniklými při realizaci stavby správní orgán nemá k projektové dokumentaci stavby námítky.

Vlastní manipulace s odpady, bude zajištěna technicky tak, aby byly minimalizovány případné negativní dopady na životní prostředí.

K užívání dokončené stavby předloží investor doklady o předání odpadů oprávněné osobě k využití nebo k odstranění odpadů.

- **zákon č. 201/2012 Sb.**, o ochraně ovzduší, ve znění pozdějších předpisů - vypracováno oprávněnou úřední osobou – Alexandra Mikošková.

Nedotýká se zájmů chráněných tímto zákonem.

- **zákon č. 254/2001 Sb.**, o vodách a o změně některých zákonů, ve znění pozdějších předpisů – vypracováno oprávněnou úřední osobou – Ing. Eva Hoferková:

Městský úřad Otrokovice, odbor životního prostředí jako příslušný vodoprávní úřad podle ustanovení § 106 odst. 1 vodního zákona posoudil výše uvedenou projektovou dokumentaci stavby a po zhodnocení souladu předložené PD s požadavky předpisů na úseku vodního hospodářství, **vydává**

souhlas

podle ustanovení § 149 odst. 1 správního řádu
a podle ustanovení § 17 odst. 1 písm. a) vodního zákona

ke stavbě: „**Jez Spytihněv - oprava mostovky**“, umístěné mimo jiné

- na pozemcích, na nichž se nachází koryto významného vodního toku (dále jen „VVT“) Morava, v k. ú. Spytihněv, ve správě Povodí Moravy, s.p.,

Souhlas se uděluje za následující podmínky.

1. **Při realizačních pracích nesmí dojít ke znečištění povrchových a podzemních vod závadnými látkami ve smyslu § 39 vodního zákona, zejména ropnými produkty ze stavebních a dopravních prostředků.**

Odůvodnění.

Předložená PD řeší opravu mostovky na veřejné účelové komunikaci přes jez Spytihněv a zvýšení bezpečnosti obsluhy jezu. PD navrhuje kompletní rekonstrukci NK, která spočívá v odstranění vybavení mostu (vozovka, římsy, zábradlí), betonové mostovky a jejich zpětné provedení včetně obnovení izolačního systému a osazení normového zábradlí. Ovládací prvky jezu - transmise na mostě bude po dobu opravy podepřena ocelovými konzolami, které budou trvale zabetonovány do nové desky a římsy. Z důvodu zachování funkčnosti klapky jezu není možné odstranit transmise na mostě, ale je nutné provádět opravu tak, aby byla zajištěna funkčnost klapky. Chodcům a cyklistům vedoucím kolo bude umožněn po dobu stavby přechod přes jez po zatimní lávce umístěné na konzoli ocelové nosné konstrukce

Výše uvedená stavba je umístěna na pozemcích, na nichž se nachází koryto významného vodního toku (VVT) Morava. Ke stavbám, které by mohly ovlivnit vodní poměry, je nezbytný souhlas vodoprávního úřadu dle ustanovení § 17 vodního zákona č. 254/2001 Sb.

Dne 3.11.2015 obdržel MěÚ Otrokovice, OŽP žádost společnosti Rušar Mosty, s.r.o., zastupující investora Povodí Moravy, s.p., o koordinované závazné stanovisko k výše uvedené stavbě. Jelikož je ke stavbě třeba souhlas vodoprávního úřadu, byla podaná žádost doplněna dne 10.12.2015 také žádostí uvedenou ve vyhlášce č. 432/2001 Sb., o dokladech žádosti o rozhodnutí nebo vyjádření a o náležitostech povolení, souhlasu a vyjádření vodoprávního úřadu.

K žádosti byly doloženy povinné přílohy dle vyhlášky č. 432/2001 Sb. a dále k ní byl vydán tento podklad:

- stanovisko správce povodí a vyjádření správce vodního toku, kterým je stanovisko Povodí Moravy, s.p. ze dne 2.12.2015, zn. PM059808/2015-203/Fi.

Městský úřad Otrokovice, odbor životního prostředí posoudil žádost žadatele o udělení souhlasu vodoprávního úřadu dle § 17 vodního zákona č.254/2001 Sb., k navrhované stavbě dle předložené projektové dokumentace zpracované v listopadu 2015, společností Rušar Mosty, s.r.o.

Po posouzení podkladů ve všech souvislostech byl vydán souhlas formou závazného stanoviska (§149 odst. 1 správního řádu) s tím, že byly k zajištění zákonem chráněných zájmů stanoveny podmínky, které jsou uvedeny ve výroku závazného stanoviska.

- **zákon č. 114/1992 Sb.**, o ochraně přírody a krajiny, ve znění pozdějších předpisů – vypracováno oprávněnou úřední osobou – Ing. Anna Pšejová:

Nedotýká se zájmů chráněných tímto zákonem.

- **zákon č. 334/1992 Sb.**, o ochraně zemědělského půdního fondu, ve znění pozdějších předpisů – vypracováno oprávněnou úřední osobou – Mgr. Karel Ševčík:

Nedotýká se zájmů chráněných tímto zákonem.

- **zákon č. 289/1995 Sb.**, o lesích a o změně a doplnění některých zákonů, ve znění pozdějších předpisů – vypracováno oprávněnou úřední osobou – Ing. Martin Batůšek:

Nedotýká se zájmů chráněných tímto zákonem.

- **zákon č. 13/1997 Sb.**, o pozemních komunikacích, ve znění pozdějších předpisů – vypracováno oprávněnou úřední osobou – Libor Svobodník:

Městský úřad Otrokovice, odbor dopravně-správní, oddělení silničního hospodářství (dále jen DOP) jako příslušný obecní úřad s rozšířenou působností dle § 40 odst. 1 a 4 písm. c) zákona č 13/1997 Sb. o pozemních komunikacích, v platném znění (dále jen ZPK), není tímto zákonem zmocněn k vydání závazného stanoviska. **V této věci bude stavebníkovi vydáno pouze vyjádření.**

Odůvodnění:

Obecní úřady obce s rozšířenou působností, jakožto **silniční správní úřady** ve smyslu § 40 odst. 4 písm. c) ZPK, **uplatňují stanovisko k územním plánům a regulačním plánům a závazné stanovisko v územním řízení, pokud není příslušné Ministerstvo dopravy nebo krajský úřad, tzn. z hlediska řešení místních komunikací a účelových komunikací.** V tomto případě místní příslušnosti ORP Otrokovice.

Vyjádření dle ZPK:

DOP jako příslušný silniční správní úřad **souhlasí** se stavebním řízením a realizací výše uvedené stavby za **předpokladu splnění níže uvedených podmínek:**

§ 7 veřejné komunikace

- Navržená stavba: „Jez Spytihněv – oprava mostovky“, je dle § 7 odst. 1) ZPK veřejně přístupnou účelovou komunikací, které spadají dle § 15 odst. 1 c) stavebního zákona do kompetence speciálního stavebního úřadu, tj. DOP (bude nadále i po změně k 1.1.2016)
- Jedná se o povolení dopravní stavby, které spadají dle § 15 odst. 1 c) stavebního zákona do kompetence speciálního stavebního úřadu, tj. DOP. O stavební povolení bude tedy požádáno u zdejšího DOP
- Součástí PD bude i plán kontrolních prohlídek

Odůvodnění:

Dle § 40 odst. 4 písm. a) ZPK platí, že: *Obecní úřady s rozšířenou působností vykonávají působnost speciálního stavebního úřadu ve věcech silnic II. a III. třídy, místních komunikací a veřejně přístupných účelových komunikací a působnost silničního správního úřadu ve věcech silnic s výjimkou věcí, kterých rozhoduje Ministerstvo dopravy a spojů nebo orgán kraje v přenesené působnosti.*

- Dokumentace spadající do působnosti speciálního stavebního úřadu musí být zpracována oprávněnou osobou - v tomto případě zpracována a signována autorizovaným inženýrem pro dopravní stavby.

Odůvodnění:

Dle přílohy č. 8 vyhlášky č. 146/2008 Sb., o rozsahu a obsahu projektové dokumentace dopravních staveb, v části společné zásahy odst. 2 písm. e) cituji: *Projektová dokumentace musí být úplná, přehledná a zpracovaná oprávněnou osobou.*

Dle § 2 odst. 2 zákona č. 360/1992 Sb., o výkonu povolání autorizovaných architektů a o výkonu povolání autorizovaných inženýrů a techniků činných ve výstavbě, v platném znění, (dále jen zákona č. 360/1992 Sb.) je: *Autorizace v příslušném oboru, popřípadě specializaci podle tohoto zákona opravňuje k výkonu vybraných činností ve výstavbě.*

Dle § 5 odst. 3 zákona č. 360/1992 Sb., platí, že: *Česká komora autorizovaných inženýrů a techniků činných ve výstavbě uděluje osobám podle odst. 1 a 2 autorizaci pro obory: mimo jiné pro b) dopravní stavby, d) mosty a inženýrské konstrukce, g) statika a dynamika staveb, h) městské inženýrství.*

Dle § 6 zákona č. 360/1992 Sb., platí, že: *Komory jsou oprávněny stanovit dílčí specializace v rámci oborů podle § 4 a 5. V těchto specializacích rovněž uděluji autorizaci.*

Vyjádření dle zákona č. 361/2000 Sb., o provozu na pozemních komunikacích a o změně některých zákonů, ve znění pozdějších předpisů (dále jen silniční zákon):

DOP jako příslušný správní orgán dle silničního zákona, **souhlasí** s předloženou PD za podmínek:

- Stavebník si před zásahem do provozu na pozemní komunikaci požádá DOP o stanovení přechodné úpravy silničního provozu dle § 77 odst. 1 silničního zákona
- S předběžným návrhem přechodné místní úpravy provozu na pozemních komunikacích lze souhlasit s tím, že o uzavírku žádá zhotovitel a rozsah uzavírky se odvíjí od rozsahu dopravního omezení. Tzn., že bude-li omezení minimální (lávka pro pěší a převedení kol), bude i dopravní opatření menšího rozsahu
- Stavebník si před kolaudací stavby požádá DOP o stanovení místní úpravy silničního provozu - trvalého dopravního značení dle § 77 odst. 1 silničního zákona
- Situace přechodného i trvalého dopravního značení bude vypracována dle § 77 odst. 1 silničního zákona a vyhlášky č. 30/2001 Sb., kterou se provádějí pravidla provozu na pozemních komunikacích a úprava a řízení provozu na pozemních komunikacích, ve znění pozdějších předpisů, dále pak podle technických podmínek v návaznosti na příslušné normy
- Správnost a situace dopravního značení bude zkontrolována před jeho osazením na místě stavby při kontrolní prohlídce
- Stanovení, resp. Souhlas se Stanovením (na účelové komunikaci stanoví vlastník sám) trvalého dopravního značení je nedílnou součástí žádosti o vydání kolaudačního souhlasu (popř. povolení užívání stavby)
- Nejpozději v den závěrečné kontrolní prohlídky kolaudačního řízení musí být provedena instalace trvalého dopravního značení, dle stanovení trvalého dopravního značení vydaného DOP

Stanovisko dle zákona č. 266/1994 Sb., o drahách, v platném znění (dále jen zákona č. 266/1994):

DOP jako příslušný orgán státní správy dle § 57 odst. 2) a 3) zákona č. 266/1994 Sb. **souhlasí** s předloženou PD bez podmínek.

Odůvodnění:

Stavba se nedotýká zájmů chráněných zákonem č. 266/1994 Sb.

Upozornění:

Požadujeme informaci o konání kontrolního dne stavby, jehož předmětem bude řešení a následné osazení dopravního značení

- **zákon č. 20/1987 Sb.**, o státní památkové péči, ve znění pozdějších předpisů – vypracováno oprávněnou úřední osobou – Ing. Petr Klokočka:

Nedotýká se zájmů státní památkové péče.

Odůvodnění:

Dotčená nemovitost není jmenovitě památkově chráněna a území, na kterém se nachází, není památkově plošně chráněným územím.

- **zákon č. 183/2006 Sb.**, o územním plánování a stavebním řádu, v platném znění – vypracováno oprávněnou úřední osobou – Bc. Šárka Malínská:

Podle ustanovení § 6, odst. 1, písm. e) stavebního zákona, je úřad územního plánování dotčeným orgánem pouze v územním řízení z hlediska uplatňování záměrů územního plánování, není tudíž příslušný vyjadřovat se k dokumentaci pro stavební řízení.

Závěr:

Městský úřad Otrokovice na základě výše uvedených dílčích stanovisek vydaných podle zvláštních právních předpisů vydává ve věci žádosti investora **souhlasné koordinované závazné stanovisko** včetně podmínek, které jsou stanoveny výše.

Poučení:

Podle ustanovení § 149 správního řádu není koordinované závazné stanovisko samostatným rozhodnutím vydaným ve správním řízení a nelze se proti němu odvolat, lze jej z hlediska zákonnosti přezkoumat v přezkumném řízení na základě § 149 odst. 5 správního řádu.

MĚSTSKÝ ÚŘAD OTROKOVICE

odbor životního prostředí

nám. 3. května 1340

765 23 OTROKOVICE

419



Ing. Petr Zakopal
vedoucí odboru

Příloha:

- PD

Upozornění pro žadatele:

Pro potřeby dalšího řízení u stavebního úřadu použijte prosím paré projektové dokumentace označené razítkem koordinovaného stanoviska.

Případné změny v projektové dokumentaci musí být projednány s odborem životního prostředí, odborem dopravně – správním a odborem školství a kultury MÚ Otrokovice. Pokud k takovým změnám dojde bez vědomí OŽP, DOP a OŠK MÚ Otrokovice, toto koordinované závazné stanovisko pozbývá platnosti.



Městský úřad
OTROKOVICE

odbor dopravně-správní
oddělení silničního hospodářství

VAŠE ZNAČKA:
ČÍSLO JEDNACI: DOP/47604/2015/SOK
SPISOVÁ ZNAČKA: DOP/7958/2015/SOK
OPRAVNĚNÁ
ÚŘEDNÍ OSOBA: Ing. Karel Sokol
TELEFON: 577 680 413
E-MAIL: sokol@muotrokovice.cz
DATUM: 12.11.2015

Rušar mosty, s.r.o.
Majdalenky 853
638 00 BRNO

Vyjádření ke stavbě „Jez Spytihněv - oprava mostovky“.

Městský úřad Otrokovice, odbor dopravně-správní, oddělení silničního hospodářství (dále jen DOP) jako příslušný obecní úřad s rozšířenou působností dle ust. § 40 odst. 4 písm. c) zákona č. 13/1997 Sb. o pozemních komunikacích, v platném znění (dále jen zákona o POZKOM) vydává, na základě Vaší žádosti ze dne 03.11.2015, vyjádření ke stavbě: „Jez Spytihněv - oprava mostovky“, na pozemcích v k.ú. Spytihněv, stupeň dokumentace pro stavební povolení.

DOP, jako příslušný silniční správní úřad a speciální stavební úřad dle ust. § 40 odst. 4 písm. a) zákona o POZKOM, **souhlasí s předloženou PD za podmínek:**

- Navržená stavba: „Jez Spytihněv - oprava vozovky“, je dle ust. § 12 odst. 2 zákona o POZKOM a o POZKOM, které spadají dle § 15 odst. 1 c) stavebního zákona do kompetence speciálního stavebního úřadu, tj. DOP.

Odůvodnění: Dle § 40 odst. 4 písm. a) zákona o POZKOM platí, že: *Obecní úřady s rozšířenou působností vykonávají působnost speciálního stavebního úřadu ve věcech silnic II. a III. třídy, místních komunikací a veřejně přístupných účelových komunikací a působnost silničního správního úřadu ve věcech silnic s výjimkou věcí, kterých rozhoduje Ministerstvo dopravy a spojů nebo orgán kraje v přenesené působnosti.*

- Dokumentace spadající do působnosti speciálního stavebního úřadu musí být v dalším stupni PD zpracována oprávněnou osobou - v tomto případě zpracována a signována autorizovaným inženýrem pro dopravní stavby.

Odůvodnění:

Dle přílohy č. 8 vyhlášky č. 146/2008 Sb., o rozsahu a obsahu projektové dokumentace dopravních staveb, v části společné zásady odst. 2 písm. e) citují: *Projektová dokumentace musí být úplná, přehledná a zpracovaná oprávněnou osobou.*

Dle § 2 odst. 2 zákona č. 360/1992 Sb., o výkonu povolání autorizovaných architektů a o výkonu povolání autorizovaných inženýrů a techniků činných ve výstavbě, v platném znění, (dále jen zákona č. 360/1992 Sb.) je: *Autorizace v příslušném oboru, popřípadě specializaci podle tohoto zákona opravňuje k výkonu vybraných činností ve výstavbě.*

Dle § 5 odst. 3 zákona č. 360/1992 Sb., platí, že: *Česká komora autorizovaných inženýrů a techniků činných ve výstavbě uděluje osobám podle odst. 1 a 2 autorizaci pro obory: mimo jiné pro b) dopravní stavby, d) mosty a inženýrské konstrukce, g) statika a dynamika staveb, h) městské inženýrství.*

Dle § 6 zákona č. 360/1992 Sb., platí, že: *Komory jsou oprávněny stanovit dílčí specializace v rámci oborů podle § 4 a 5. V těchto specializacích rovněž udělují autorizaci.*

Strana: 1 (celkem: 1)

S navrženým dopravním značením předběžně souhlasíme. Komplexní návrh však musí být zpracován v širších souvislostech a osobou s příslušným oprávněním.

OTISK RAZÍTKA

Ing. Karel SOKOL
referent
(opatřeno elektronickým podpisem)

Strana 2 z 2 (z 2)

Ředitelství úřad Otrokovice
nam. 2. května 1340
765 22 OTROKOVICE

Adresa: ředitelství úřad
ustřední: 577 680 111
fax: 577 933 366

web: www.otrokovice.cz
IČ: 00284301
Otrokovice hlásky j. r. 2015



Obhájet a chránit

KRAJSKÉ ŘEDITELSTVÍ POLICIE ZLÍNSKÉHO KRAJE

Územní odbor Zlín
Dopravní inspektorát



Č. j. KRPZ-115533-1/ČJ-2015-150506

Zlín 25. listopadu 2015
Počet stran: 1

Rušar mosty, s.r.o.
SLAVÍČKOVA 1/A
638 00 BRNO

Cestou DS

---- DSP; Jez Spytihněv - oprava mostovky - Vyjádření DI PČR Zlín
K č. j. DOP/858/2015

Dopravní inspektorát Krajského ředitelství Policie České republiky územního odboru ve Zlíně, obdržel vaši žádost o vyjádření k projektové dokumentaci, která řeší opravu mostovky v obci Spytihněv v rámci akce "**Jez Spytihněv - oprava mostovky**".

— K žádosti sdělujeme, že k navrženému řešení nemáme připomínek a za podmínky, že stavba bude provedena v souladu s předloženou PD souhlasíme s realizací. Návrh přechodné úpravy silničního provozu však lze akceptovat jen částečně, neboť tento neobsahuje vše potřebné pro posouzení z hlediska přechodné úpravy dle § 77 z.č. 361/2000 Sb. o provozu na pozemních komunikacích v platném znění (viz poznámka).

Pozn.:

---- Před zahájením provádění prací bude nutné dostatečně včas požádat příslušné silniční správní úřady o povolení uzavírky, popř. zvláštního užívání komunikací a **k žádosti bude nutné přiložit** konkrétní grafický návrh přechodných úprav silničního provozu zpracovaný autorizovanou, nebo oprávněnou osobou dle podmínek uvedených např. v TP 65, TP 66, ČSN 01 8020 apod. Situace musí obsahovat **přesné umístění dopravního značení včetně stávajícího a navržených změn dle aktuálního stavu.**

Zpracovat por. Zdeněk Kratochvíla, DiS.
komisař
tel: 974 666 578

npor. Mgr. Roman Navrátil
vedoucí DI Zlín
schváleno elektronicky

Nám. T. G. M. 3218
760 01 Zlín

Tel.: 974 666 259
Fax: 974 666 929
Email: zl.di.podatelna@pcr.cz
ID DS: w6thp3w

Rušar mosty

Od: Kedrus Roman [Kedrus@napajedla.cz]
Odesláno: 21. října 2015 16:17
Komu: info@rusar.cz
Předmět: mostovka Spytihněv

Dobrý den,

omlouvám se z jednání ve věci **"Jez Spytihněv – oprava mostovky"**, které je Vámi svoláno na **27.10.2015 v 10:00 hod v Uherském Hradišti** (Povodí Moravy, závod Střední Morava). Bohužel na tento termín mám již vysáno jiné neméně důležité jednání.

Proti uvedené opravě mostovky nemáme námitek. Jedná se pravděpodobně o vodní dílo, které bude povolovat příslušný vodoprávní úřad (MěÚ Otrokovice - OŽP). Z hlediska územního plánu je oprava v souladu. Pravděpodobně nebudeme jako obecný stavební úřad vydávat žádné územní rozhodnutí ani územní souhlas, vzhledem k tomu, že se jedná o opravu a stávající stavba se pravděpodobně nebude prostorově měnit. Pouze bude z naší strany třeba vydat souhlas dle § 15 stavebního zákona. Ale to vše je pouze předběžné a konkrétnější informace lze sdělit až po předložení projektové dokumentace. Tuto dokumentaci doufám zpracovávají příslušní odborníci, proto stavební úřad věří v její řádné zpracování i bez přítomnosti našeho stavebního úřadu.

Prosím o potvrzení přijetí této omluvy a o případnou prezentaci tohoto vyjádření na uvedeném jednání.

S pozdravem

Roman Kedruš
Stavební úřad MěÚ Napajedla
tel.: 577 100 964
mob.: 737 230 582

odbor stavební úřad

Masarykovo náměstí 89
763 61 Napajedla
tel: +420 577 100 964
fax: +420 577 100 965
mobil: +420 737 230 582
e-mail: kedrus@napajedla.cz
www.napajedla.cz

Rušar mosty, s.r.o.

Majdalenky 853/19

Lesná

638 00 Brno 38

Váš dopis značky/ze dne:

Naše značka:

SÚ/2015/6439/K

Oprávněná úřední osoba:

Bc. Roman Kedruš

Napajedla, dne:

19.11.2015

VYJÁDŘENÍ

Stavební úřad Městského úřadu Napajedla (dále jen "stavební úřad"), jako stavební úřad příslušný podle § 13 odst. 1 písm. d) zákona č. 183/2006 Sb., o územním plánování a stavebním řádu (stavební zákon), ve znění pozdějších předpisů (dále jen "stavební zákon"), podle ustanovení § 15 odst. 2 stavebního zákona

s d ě l u j e,

že navržená stavba

"Jez Spytihněv - oprava mostovky"

na pozemcích parc. č. 1367 (ostatní plocha), parc. č. 1368/5 (zastavěná plocha a nádvoří), parc. č. 1368/10 (vodní plocha), parc. č. 1371/1 (zastavěná plocha a nádvoří) v katastrálním území Spytihněv je v souladu se záměry územního plánování v dotčeném území (územní plán obce Spytihněv).

Současně stavební úřad podle ustanovení § 15 odst. 2 stavebního zákona

s o u h l a s í

s vydáním rozhodnutí o povolení (popř. s vydáním jiného opatření) pro stavbu

"Jez Spytihněv - oprava mostovky"

na pozemcích parc. č. 1367 (ostatní plocha), parc. č. 1368/5 (zastavěná plocha a nádvoří), parc. č. 1368/10 (vodní plocha), parc. č. 1371/1 (zastavěná plocha a nádvoří) v katastrálním území Spytihněv.

Toto vyjádření se vydává k předložené projektové dokumentaci: název akce "Jez Spytihněv - oprava mostovky", zodpovědný projektant Ing. Jaromír Rušar, datum 12/2015, čís. zakázky 144-2015.

Vzhledem k tomu, že se jedná o stavební úpravy popř. udržovací práce stávající stavby a nedojde k půdorysnému a výškovému navýšení této stavby, nevyžaduje tato stavba dle § 79 odst. 6) stavebního zákona rozhodnutí o umístění stavby ani územní souhlas.

Poučení:

Toto vyjádření nenahrazuje rozhodnutí ani opatření jiných správních orgánů, jichž je zapotřebí pro povolení speciální stavby podle zvláštních předpisů.

Bc. Roman Kedruš
referent odboru

Obdrží:

Rušar mosty, s.r.o., IDDS: kgah6kn

sidlo: Majdalenky č.p. 853/19, Lesná, 638 00 Brno 38